

**UCHWAŁA NR XXXV/193/13**  
**RADY MIEJSKIEJ W ŻYCHLINIE**

z dnia 9 maja 2013 r.

**w sprawie zmiany Uchwały Nr VIII/37/11 Rady Miejskiej w Żychlinie z dnia 31 maja 2011r. w sprawie przyjęcia Planu Rozwoju Lokalnego na lata 2008 – 2015**

Na podstawie art. 18 ust. 2 pkt 9 lit e ustawy z dnia 8 marca 1990r. o samorządzie gminnym (tj. Dz. U. z 2001r. Nr 142, poz. 1591; z 2002r. Nr 23, poz. 220, Nr 62, poz. 558, Nr 113, poz. 984, Nr 153, poz. 1271 i Nr 214, poz. 1806; z 2003r. Nr 80, poz. 717 i Nr 162, poz. 1568; z 2004r. Nr 102, poz. 1055, Nr 116, poz. 1203 i Nr 167, poz. 1759; z 2005r. Nr 172, poz. 1441 i Nr 175, poz. 1457; z 2006r. Nr 17, poz. 128 i Nr 181, poz. 1337; z 2007r. Nr 48, poz. 327, Nr 138, poz. 974 i Nr 173, poz. 1218; z 2008r. Nr 180, poz. 1111, Nr 223, poz. 1458; z 2009r. Nr 52, poz. 420 i Nr 157, poz. 1241; z 2010r. Nr 28, poz. 142 i poz. 146, Nr 40, poz. 230 i Nr 106, poz. 675; z 2011 r. Nr 117, poz. 679, Nr 134, poz. 777, Nr 149, poz. 887, Nr 217, poz. 1281; z 2012r. poz. 567; z 2013r. poz. 153) Rada Miejska w Żychlinie uchwala, co następuje:

§ 1. Załącznik do Uchwały Nr VIII/37/11 Rady Miejskiej w Żychlinie z dnia 31 maja 2011 r. w sprawie przyjęcia Planu Rozwoju Lokalnego na lata 2008 – 2015 otrzymuje brzmienie określone w załączniku do niniejszej uchwały.

§ 2. Wykonanie uchwały powierza się Burmistrzowi Gminy Żychlin.

§ 3. Uchwała wchodzi w życie z dniem podjęcia.

**Przewodnicząca Rady Miejskiej**  
**/-/ Elżbieta Tarnowska**

Załącznik  
do Uchwały Nr XXXV/193/13  
Rady Miejskiej w Żychlinie  
z dnia 9 maja 2013 r.



# **PLAN ROZWOJU LOKALNEGO GMINY ŻYCHLIN**

**LATA 2008 - 2015**

## Spis treści

1.	Wstęp.....	2
2.	Struktura Planu Rozwoju Lokalnego.....	3
2.1	Obszar i czas realizacji Planu Rozwoju Lokalnego.....	3
2.2	Aktualna sytuacja społeczno-gospodarcza na obszarze objętym Planem Rozwoju Lokalnego.....	3
2.2.1	Podstawowe dane dotyczące obszaru Gminy Żychlin.....	3
2.2.2	Zagospodarowanie przestrzenne.....	8
2.2.3	Sfera społeczna.....	16
2.2.4	Sfera ekonomiczna.....	25
2.2.5	Identyfikacja najważniejszych problemów występujących w Gminie Żychlin .....	29
2.3	Cele ogólne i szczegółowe rozwoju Gminy Żychlin.....	35
2.4	Zadania zmierzające do realizacji celów Gminy Żychlin.....	35
2.5	Realizowane zadania inwestycyjne przy zakładanym wsparciu finansowym Regionalnego Programu Operacyjnego Województwa Łódzkiego na lata 2007-2013 .....	39
2.6	Powiązanie zadań realizowanych w ramach Planu Rozwoju Lokalnego z innymi działaniami realizowanymi na terenie gminy/powiatu/województwa.....	73
2.7	Oczekiwane wskaźniki efektów realizacji Planu Rozwoju Lokalnego	74
2.8	Plan finansowy na lata 2008-2015 zadań realizowanych w ramach współfinansowania przez Regionalny Program Operacyjny Województwa Łódzkiego.....	76
2.9	System wdrażania Planie Rozwoju Lokalnego.....	83
2.10	Sposoby monitorowania, oceny i komunikacji społecznej Planu Rozwoju Lokalnego.....	84
3.	ANEKS BADANIA ANKIETOWE.....	86

## 1.Wstęp

Program Rozwoju Lokalnego jest kompleksowym dokumentem określającym strategię społeczno-gospodarczą na lata 2008-2015, jak również wskazującym pożądane efekty jej realizacji w przyjętej perspektywie czasowej. Opracowanie niniejsze zostało na podstawie następujących dokumentów o charakterze programowym, tworzonym na poziomie krajowym, regionalnym, lokalnym:

- Regionalny Program Operacyjny Województwa Łódzkiego na lata 2007-2013,
- Strategia Rozwoju Województwa Łódzkiego na lata 2007-2015,
- Strategia Rozwoju Społeczno-Gospodarczego Powiatu Kutnowskiego na lata 2007-2015,
- Strategia Rozwoju Gminy Żychlin do roku 2015

Konstrukcja dokumentu w znacznym stopniu opiera się również na dokumentach programujących absorpcję środków Unii Europejskiej na lata 2007-2013 wypływających z Narodowych Strategicznych Ram Odniesienia. Program przedstawia sytuację społeczno-ekonomiczną Gminy, formułuje cele i zawiera opis zmierzający do osiągnięcia rozwoju społeczno-gospodarczego. Dane dotyczące diagnozy stanu aktualnego gminy zostały zebrane na podstawie dokumentów strategicznych, informacji pochodzących od pracowników Urzędu Gminy oraz statystyk prowadzonych przez Główny Urząd Statystyczny. Program będzie służył jako punkt odniesienia do działań o charakterze rozwojowym, podejmowanych z zasobów własnych, jak również pozwoli określić wysokość oraz cele interwencji z funduszy unijnych w ramach programów operacyjnych.

## 2. Struktura Planu Rozwoju Lokalnego

### 2.1. Obszar i czas realizacji Planu Rozwoju Lokalnego

Plan Rozwoju Lokalnego będzie realizowany na obszarze miejsko – wiejskim na terenie gminy Żychlin w powiecie kutnowskim w województwie łódzkim. Zadania określone w planie obejmują okres realizacji od 2008 roku do 2015 roku.

### 2.2 Aktualna sytuacja społeczno-gospodarcza na obszarze objętym Planem Rozwoju Lokalnego

#### 2.2.1 Podstawowe dane dotyczące danego obszaru.

Gmina miejsko – wiejska Żychlin położona jest w północnej części województwa łódzkiego w powiecie kutnowskim. Gmina sąsiaduje:

- od wschodu z gminami Zduny i Kiernoza w powiecie łowickim;
- od południa z gminą Bedno;
- od zachodu z gminą Oporów;
- od północy z gminą Pacyna w powiecie gostyńskim (woj. mazowieckie).

Gmina zajmuje powierzchnię 76,65 km<sup>2</sup>. Szczegółowe dane dotyczące powierzchni gminy ujęto w tabeli nr 1.

**Tabela nr 1.** Struktura powierzchni gminy Żychlin

Wyszczególnienie	ha	%
Powierzchnia geodezyjna	7665	100
Użytki rolne	6799	88,70
Lasy i grunty leśne	37	0,48
Grunty pod wodami	48	0,63
Tereny komunikacyjne	213	2,78
Tereny osiedlowe	452	5,90
Nieuzytki	106	1,38
Różne i pow. wyrównawcza	10	0,13

\* Podstawa: Dane Urzędu Gminy w Żychlinie

W skład gminy wchodzi jedno miasto i 45 miejscowości wiejskich. Szczegółowy wykaz miejscowości gminy Żychlin wraz z liczbą ludności w każdej z nich przedstawiono w tabeli nr 2.

**Tabela nr 2.** Wykaz miejscowości gminy Żychlin i liczba mieszkańców

<b>Lp.</b>	<b>Nazwa miejscowości</b>	<b>Liczba mieszkańców</b>
1.	Żychlin	9154
2.	Aleksandrów	14
3.	Aleksandrówka	75
4.	Balików	96
5.	Biała	63
6.	Brzeziny	67
7.	Budzyń	130
8.	Buszków Dolny	77
9.	Buszkówek	54
10.	Chochółów	100
11.	Czesławów	95
12.	Dobrzelin	1301
13.	Drzewoszki Małe	18
14.	Drzewoszki Wielkie	67
15.	Dzwonków	18
16.	Gajew	10
17.	Gajew Grzybowski	33
18.	Grabie	81
19.	Grabów	360
20.	Grzybów Dolny	39
21.	Grzybów Hornowski	57
22.	Janów Grzybowski	20
23.	Kaczkowizna	112
24.	Kędziory	16
25.	Klemensów Grzybowski	28
26.	Kozanki	16
27.	Kruki	19
28.	Leśne	11
29.	Marianka	14
30.	Oleszcze	32
31.	Orątki Dolne	22
32.	Orątki Górne	30

33.	Pasieka	123
34.	Sędko	37
35.	Sokołówek	91
36.	Stanisławów	19
37.	Strzelce	22
38.	Śleszyn	283
39.	Śleszyn Mały	12
40.	Śleszynek	93
41.	Tretki	6
42.	Wola Popowa	217
43.	Zagroby	16
44.	Zarębów	83
45.	Zgoda	42
46.	Żabików	89
Razem		13362

\* Podstawa: Dane Urzędu Gminy w Żychlinie

Według danych urzędu gminy na dzień 1 czerwca 2007 r. gminę zamieszkiwało 13 362 mieszkańców, z czego 9154 w mieście Żychlin i 4208 na obszarach wiejskich. Wskaźnik zaludnienia dla całej gminy wynosił 174 os/km<sup>2</sup>.

Miasto Żychlin leży w odległości 57 km od Łodzi, 111 km od Warszawy. Do ośrodka powiatowego w Kutnie jest 21 km.

Żychlin leży w północnej części województwa łódzkiego, na Nizinie Środkowomazowieckiej w mezoregionie Równiny Kutnowskiej oddzielonej od zachodu morenami kutnowskimi od Wysoczyzny Kłodawskiej, a rzeką od równiny Łowicko-Błońskiej. Północną granicę Równiny Kutnowskiej stanowi linia najdalszego zasięgu zlodowacenia bałtyckiego, sięgająca nieco na południe od Gąbina do źródeł rzek: Przysowy i Skrwy. Podłoże geologiczne Żychlina i okolic stanowi wał pomorsko-kujawski zbudowany z utworów jurajskich: margli, wapieni i łowców. Żychlin znajduje się w dorzeczu rzeki Bzury, przez miasto przepływa rzeka Słudwia, którą należy zaliczyć do mniejszych rzek regionu. Posiada długość 46 km i dorzecze o pow. 677,3 km<sup>2</sup>.

Podstawowe znaczenie dla ukształtowania współczesnej rzeźby terenu, sieci rzecznej i warunków glebowych miał okres czwartorzędu, a w nim głównie epoka plejstocenu, która trwała od 1 mln do około 8000 lat p.n.e. Kilkakrotne nasunięcia lądolodu pozostawiły pokrywę utworów gliniastych i piaszczysto-żwirowych o grubości od kilkunastu do 30-70 metrów przeciętnie i 100 – 150 metrów lokalnie. Zlodowacenie południowo-polskie lub krakowskie, jakie miało miejsce 530 – 430 tys. lat p.n.e. zostawiło po sobie warstwy piasku i gliny, a po jego ustąpieniu powierzchnia była lekko falista, ale znacznie bardziej wyrównana

niż z końcem trzeciorzędu. W okresie międzylodowcowym silna erozja panująca w dolinach rzecznych, ale również denudacja wysoczyzn doprowadziła do dalszej niwelacji terenów.

Ostatnie zlodowacenie bałtyckie objęło swoim zasięgiem obszar na północ od Żychlina, do linii położonej nieco na południe od Gąbina i Gostynina. Arktyczny klimat, jaki zapanował na obszarach przyległych, miał wielki wpływ na procesy rzeźbotwórcze w warunkach zmarzliny braku pokrywy roślinnej. Zmarznięty grunt w czasie lata roztopiał się w przypowierzchniowej strefie, co wyzwalalo spływy błotnistych mas na niżej położone tereny.

Generalnie można więc stwierdzić, że utwory czwartorzędowe w wyniku działalności dwóch ostatnich zlodowaceń przyczyniły się do znacznego wyrównania terenu. Okolice Żychlina mają rzeźbę terenu ukształtowaną w czasie zlodowacenia środkowopolskiego i bałtyckiego. Są to obszary o krajobrazie jednostajnym i równinnym lub lekko falistym, na którym najwyższe wysoczyzny morenowe nie przekraczają 125 metrów n.p.m. Są to fragmenty silnie zniszczonych moren czołowych.

Gleby okolic Żychlina, podobnie jak i całej Równiny Kutnowskiej, są to przede wszystkim gliny zwałowe, piaski i żwiry. Poza madami ciągnącymi się wąskim pasem wzdłuż Słudwi i nieco szerszym w dolinie Przysowy oraz kilku płatami czarnych i szarych ziem na południe od Dobrzelina pozostałe obszary są pokryte glebami bielcowymi, pseudobielcowymi oraz brunatnymi wylugowanymi. Gleby bielcowe występujące w okolicach Żychlina od dawna na rozległych obszarach utworzone z glin zwałowych, piasków słabogliniastych i naitowych oraz naglinowych mają dużą wartość użytkową i zaliczane są do III i IV klasy bonitacyjnej. Gleby gorszych klas w okolicach Żychlina zajmują mniejsze obszary. Przeważające obszary gleb w okolicach miasta są zaliczane do kompleksu pszennego dobrego. Okolice gminy Żychlin są prawie zupełnie pozbawione lasów. W połowie XIX wieku w okolicach gminy Żychlin utrzymywały się dość rozległe obszary leśne, z których największy był położony na południe od miasta w kierunku Bzury i liczył 2340 ha powierzchni.

Klimat okolic Żychlina należy do typu klimatów wielkich dolin występujących w środkowej Polsce. Temperatura powietrza, nasłonecznienie i długość okresu wegetacyjnego są podobne jak na sąsiednich terenach. Przenikają się tutaj cechy klimatu oceanicznego i kontynentalnego, co powoduje dużą zmienność pogody, szczególnie wiosną. Zimy nie są ostre, większe oziębienia nie trwają długo, częstsze są odwilże, lata natomiast są dość ciepłe. Obszar ten wyróżnia się tylko małą ilością opadów atmosferycznych wynoszących od 525 do 550 mm rocznie. Obecny obraz stosunków klimatycznych nie odpowiada w pełni stosunkom panującym na przestrzeni dziejów. Wahania klimatyczne były znaczne i niejednokrotnie znalazły odbicie w źródłach historycznych. Zdarzały się dłuższe okresy bardziej surowych zim i upalnych lat, co powodowało klęski urodzaju. Odmienności te nie były jednak na tyle duże, aby zaważyły na rozwoju gospodarczym.



Na terenie gminy Żychlin lasy zajmują jedynie ok. 37 ha, co stanowi jedynie 0,48% powierzchni gminy. Jest to wskaźnik bardzo niski, zważywszy, że przyjmuje się, że na terenach nizinnych potrzeba dolesień występuje już przy wskaźniku 15%.

Przy tak niskiej lesistości szczególną ochroną należy otoczyć zadrzewienia przydrożne i śródpolne. Zadrzewienia śródpolne to skupiska drzew rosnących wśród pól a także wzdłuż cieków wodnych i użytków zielonych. Pełnią one ważną funkcję wodochronną polegającą na stabilizacji brzegów cieków wodnych, nad którymi porastają oraz ograniczają powierzchniowe spływy wody. Chronią one również glebę przeciwdziałając erozji wietrznej i wodnej poprzez korzeniową stabilizację gruntu. Poza tym zadrzewienia są naturalnym siedliskiem dziko żyjących drobnych zwierząt, ptaków i owadów. Poza tym zarówno zadrzewienia jak i lasy pełnią ważną rolę w ochronie środowiska naturalnego. Najważniejsze ich oddziaływania to:

- absorpcja zanieczyszczeń obszarowych;
- zmniejszanie poziomego odpływu wody z gleby;
- obniżenie prędkości wiatrów;
- powodowanie wzrostu wilgotności powietrza w warstwie przygruntowej;
- ograniczenie erozji (wodnej i wietrznej);
- pozytywny wpływ na jakość krajobrazu wiejskiego;
- tworzenie barier geochemicznych pomiędzy poszczególnymi obszarami rolniczej przestrzeni produkcyjnej.

Ważną rolę w ekosystemie gminy pełnią również torfowiska, kompleksy łąkowo – bagienne i trwałe użytki zielone.

Żychlin to miasto nad Słudwią o bardzo starych tradycjach. Pierwsze wzmianki pisane o Żychlinie datowane są na XVI stulecie. Wg dr Jana Józefckiego najstarszy dokument źródłowy dotyczący osady pochodzi z 1332r., kiedy to wymieniono Żychlin wśród wsi kościelnych. Należała ona wówczas do Chwała, sędziego łęczyckiego. Przyjęto, że Żychlin otrzymał prawa miejskie w 1397 roku.

Z całą pewnością na lokalizację tutaj ośrodka miejskiego złożyło się kilka przyczyn – najważniejsze z nich to korzystne położenie na granicy czterech dzielnic: Mazowska, Wielkopolski, Kujaw oraz Ziemi Łęczyckiej, a także istnienie obronnego grodu, erygowanie parafii oraz istnienie siedziby okolicznych dóbr.

W drugiej połowie XVI wieku mieszkało tu ponad 150 poddanych, znajdowało się 20 warsztatów rzemieślniczych różnych specjalności, 7 wyszynków piwa, działała także niewielka szkoła. Zdecydowana większość ludności trudniła się rolnictwem. W XVIII w. Żychlin miał kilkadziesiąt domów, które zamieszkiwało około 400 mieszkańców. Bardziej zdecydowany rozwój miasteczka nastąpił dopiero w początkach ubiegłego wieku.

Liczba mieszkańców wzrosła z 701 w 1800 r. do 972 osób w 1827 r. Mieszczanie utrzymywali się z rzemiosła, kupiectwa, kramarstwa i pracy najemnej. Podczas Powstania Styczniowego 1863 r. miasto zostało przejściowo zajęte przez oddział złożony z wyrobników i mieszczan, który wyparł załogę rosyjską. Była to jedyna udana próba ataku powstańczego w całym regionie.

W 1870 r. Żychlin utracił prawa miejskie. Mimo to rozwijał się nadal, co było związane z budową drogi żelaznej warszawsko-bydgoskiej. W 1886 r. zamieszkiwało tu ponad 2 tysiące osób utrzymujących się głównie z pracy w miejscowej fabryce mydła i świec, garbarni, kotlarni, gwoździarni, młynie parowym i okolicznych cukrowniach.

Pierwsza Wojna Światowa zahamowała rozwój miasta. Nieznacznie spadła liczba ludności, nie zmienił się status administracyjny. Zwrot nastąpił w 1922 r., kiedy założono fabrykę urządzeń elektrycznych firmy Brown-Bovery. Okupacja hitlerowska zadała miasteczku kolejny cios. Niemieccy okupanci dopuścili się eksterminacji części ludności oraz zniszczyli strukturę lokalnej gospodarki. Dopiero wyzwolenie miasta odwróciło złą kartę w historii Żychlina. Okres powojenny przyniósł w dziejach miasta największy rozwój. Jedną z głównych sił rozwojowych stała się rozbudowa Zakładów Wytwórczych Maszyn Elektrycznych i Transformatorów „EMIT”.

### 2.2.2. Zagospodarowanie przestrzenne

Powstające na terenie gminy **ścieki** to ścieki socjalno - bytowe wynikające z zamieszkania ludzi oraz ścieki wynikające z prowadzonej działalności rolniczej. Największy stopień skanalizowania notowany jest na obszarze miasta Żychlina. Funkcjonuje tam komunalna oczyszczalnia ścieków. Jest to obiekt mechaniczno – biologiczny o przepustowości 3750 m<sup>3</sup> na dobę oparty na osadnikach Imhoffa z instalacją chemicznego usuwania fosforu. Na obszarach, gdzie sieć kanalizacji sanitarnej nie jest dostępna, nieczystości płynne gromadzone są w zamkniętych zbiornikach bezodpływowych (szambach) i powinny być wywożone do punktów zlewnych oczyszczalni. Długość sieci kanalizacji sanitarnej wynosiła w 2005 r. 11,9 km i obsługiwała ona 395 przyłączy do budynków. Z kanalizacji korzystało 7660 osób a roczna ilość oczyszczanych ścieków wynosiła 440,9 dam<sup>3</sup>. Dodatkowo w 2006 r. wykonano kolejny odcinek kanalizacji sanitarnej o długości 0,7 km, która obsługuje 136 przyłączy.

Usuwanie odpadów stałych z terenu gminy odbywa się w sposób zorganizowany. Mieszkańcy (lub wspólnoty mieszkaniowe i spółdzielnie) zobowiązani są do podpisania umów z wyspecjalizowanymi podmiotami świadczącymi usługi w tym zakresie i posiadającymi stosowne zezwolenia urzędu gminy.

Są to:

- MIG – MA sp. z o.o. w Żychlinie (spółka należąca do gminy);
- EKO – Serwis sp. z o.o. w Kutnie.

Odpady gromadzone są w zlokalizowanych na terenie spółdzielni mieszkaniowych większych pojemnikach o poj. 7m<sup>3</sup> oraz mniejszych 1,1 m<sup>3</sup> i 0,2 m<sup>3</sup>, które rozstawione są na posesjach należących do mieszkańców. Ponadto na terenie gminy zlokalizowane są pojemniki do odpadów segregowanych (tworzywa sztuczne i szkło). Odpady stałe trafiają na gminne wysypisko śmieci w miejscowości Pasięka administrowane przez gminną spółkę MIG – MA. Na wysypisku wybudowano zakład segregacji odpadów, który obecnie jednak nie jest eksploatowany. Gmina posiada zatwierdzony uchwałą Nr XXXIX/215/05 Rady Miejskiej w Żychlinie z dnia 8 listopada 2005 r. Program Gospodarki Odpadami dla Gminy Żychlin oraz uchwałą Nr XXXIX/216/05 Rady Miejskiej w Żychlinie z dnia 8 listopada 2005 r. Program Ochrony Środowiska dla Gminy Żychlin.

**Sieć wodociągowa** jest dostępna praktycznie na całym obszarze gminy. Jedynie na obszarach o zabudowie rozproszonej i we wsi Gajew brak jest wodociągu głównie z uwagi na brak zainteresowania mieszkańców. Zaopatrzenie gminnego wodociągu odbywa się ze stacji uzdatniania wody zlokalizowanej w Żychlinie pracującej w oparciu o 5 studni głębinowych o łącznej wydajności 3500 m<sup>3</sup> na dobę. Wydajności poszczególnych studni przedstawiają się następująco:

- S1 - 160 m<sup>3</sup>/h;
- S2 - 46 m<sup>3</sup>/h;
- S3 - 85 m<sup>3</sup>/h;
- S4 - 60 m<sup>3</sup>/h;
- S5 - 70 m<sup>3</sup>/h.

Całkowita długość sieci wodociągowej wynosiła w 2005 r. 111,5 km i obsługiwała ona 1599 przyłączy do budynków. Z sieci wodociągowej korzystało wówczas 11727 osób i dostarczała ona rocznie 8312 dam<sup>3</sup> wody.

**Sieć energetyczna** jest dobrze rozwinięta i stanowi jednolity system krajowy. Energia dostarczana jest za pomocą sieci elektroenergetycznych średniego napięcia poprzez linie napowietrzne. Obecny system zaopatrywania mieszkańców w energię elektryczną w pełni pokrywa istniejące zapotrzebowanie, jednakże wymaga on stopniowej modernizacji polegającej chociażby na zastępowaniu linii napowietrznych bardziej nowoczesnymi kablami ziemnymi. Ponadto należy zauważyć, że przebieg linii wysokiego napięcia skutkuje koniecznością stosowania daleko idących ograniczeń w planowaniu przestrzennym, z uwagi na towarzyszące przebiegowi linii strefy ochronne.

**Sieć gazowa** na terenie gminy nie występuje. Spowodowane jest to zbyt dużą odległością od gazociągów tranzytowych. Gazyfikacja będzie możliwa po wybudowaniu gazociągu średniego ciśnienia Kutno – Łowicz i wybudowaniu stacji redukcyjnej średniego ciśnienia. Mieszkańcy gminy korzystają z gazu gromadzonego w butlach i zbiornikach przydomowych.

**Powietrze atmosferyczne**, oprócz wód powierzchniowych, jest najbardziej wrażliwym na zanieczyszczenia komponentem środowiska, a jednocześnie bezpośrednio decydującym o warunkach życia człowieka, zwierząt i roślin.

Gmina Żychlin jest gminą z dominującą funkcją rolniczą. Poza niewielkimi oddziaływaniami zanieczyszczeń przenoszonych spoza jej terenu wpływ na jakość powietrza mają lokalne źródła emisji zanieczyszczeń.

Są to przede wszystkim:

- niskie emitory z kotłowni gospodarstw domowych opalanych przede wszystkim węglem;
- emitory z zakładów przetwórczych i usługowych;
- źródła mobilne (pojazdy samochodowe).

Stan higieny atmosfery na terenie gminy jest dość dobry. Utrzymanie właściwych warunków czystości atmosfery przy wzroście zagrożeń ze strony dużych źródeł zanieczyszczeń o oddziaływaniu regionalnym i przy warunkach naturalnych sprzyjających koncentracji zanieczyszczeń wymaga szeregu działań dotyczących utrzymania istniejących warunków powietrza, ograniczenia negatywnego oddziaływania obiektów uciążliwych. Obszar gminy należy do klasy wynikowej A dla wszystkich zanieczyszczeń ( $\text{SO}_2$ ,  $\text{NO}_2$ , Pb,  $\text{C}_6\text{H}_6$ , CO,  $\text{O}_3$ ). Oznacza to, że zanieczyszczenia nie przekraczają dopuszczalnych poziomów nawet bez stosowania marginesów tolerancji.

**Sieć drogowa** na terenie gminy jest dobrze rozwinięta. Składają się na nią drogi wojewódzkie, drogi powiatowe i drogi gminne. Status dróg gminnych mają również ulice w mieście Żychlin.

W tabelach 3, 4 i 5 przedstawiono zestawienia dotyczące poszczególnych kategorii dróg.

**Tabela nr 3.** Drogi wojewódzkie na obszarze gminy Żychlin

Lp.	Nr drogi	Nazwa drogi	Długość odcinka (m)
1	573	Gostynin-Żychlin	3060 m
2	583	Bedlno – Żychlin - Sanniki	5870 m

**Tabela nr 4.** Drogi powiatowe na obszarze gminy Żychlin

Lp.	Nr drogi	Nazwa drogi	Rodzaj nawierzchni	Długość odcinka (m)
1	2120E	Żychlin - ul. Żeromskiego	Nawierzchnia twarda	1100 m
2	2123E	Żychlin-ul. 1. Maja, ul. Łukasińskiego	Nawierzchnia twarda	3100 m
3	2102E	Zosinów – Śleszyn – Biała - Zarębów	Nawierzchnia twarda	4800 m
4	2109E	Dobrzelin-Grabów	Nawierzchnia twarda	1200 m
5	2110E	Oporów - Drzewoszki - Dobrzelin	Nawierzchnia twarda	3900 m
6	2111E	Czesławów – Krecieszki – Wojszyce - Szewce Owsiane	Nawierzchnia twarda	2000 m
7	2117E	Dobrzelin-Śleszyn	Nawierzchnia twarda	4500 m
8	2119E	Pniewo – Śleszyn - Wiskiennica	Nawierzchnia twarda	4100 m
9	2120E	Żychlin – Grzybów - Zalesie	Nawierzchnia twarda	8100 m
10	2121E	Oporów - Rakowiec	Nawierzchnia twarda	1500 m
11	2122E	Żychlin – Tretki - Grzybów	Nawierzchnia twarda	8600 m
12	2123E	Kutno – Żychlin - Kaczkowizna	Nawierzchnia twarda	7300 m
13	2156E	Kruki - Kaczkowizna	Nawierzchnia twarda	3000 m
			Nawierzchnia gruntowa	1800 m
14	2736E	Pniewo -St. Kol. Żychlin (do drogi nr 583)	Nawierzchnia twarda	1300 m

**Tabela nr 5.** Drogi gminne na obszarze gminy Żychlin

Lp.	Nr drogi	Nazwa drogi	Rodzaj nawierzchni	Długość odcinka (m)
1	102501E	ul. Pomorska	Nawierzchnia twarda/ bitumiczna	2100 m
2	102502E	ul. Głowackiego	Nawierzchnia twarda/ bitumiczna	600 m
3	102502E	ul. Blizińskiego	Nawierzchnia twarda/ bitumiczna	550 m
4	102503E	ul. Wiejska	Nawierzchnia twarda/ bitumiczna	1050 m
5	102504E	ul. Wspólna	Nawierzchnia twarda/ bitumiczna	150 m
6	102505E	ul. Polowa	Nawierzchnia twarda/ bitumiczna	380 m
7	102506E	ul. Cmentarna	Nawierzchnia twarda/ bitumiczna	1000 m
8	102507E	Aleje Raclawickie	Nawierzchnia twarda/ bitumiczna	700 m
9	102508E	ul. Barlickiego	Nawierzchnia twarda/ bitumiczna	370 m
10	102508E	ul. Ogrodowa	Nawierzchnia gruntowa, utwardzona	150 m
11	102509E	ul. Kwiatowa	Nawierzchnia gruntowa, utwardzona	200 m
12	102510E	ul. Młyńska	Nawierzchnia twarda/ bitumiczna	120 m
13	102511E	ul. Kościuszki	Nawierzchnia twarda/ bitumiczna	350 m
14	102511E	ul. Ściegiennego	Nawierzchnia twarda/ bitumiczna	310 m
15	102512E	ul. Przeskok	Nawierzchnia twarda/ bitumiczna	50 m
16	102513E	ul. Plac Jana Pawła II	Nawierzchnia twarda/ bitumiczna	50 m
17	102514E	ul. Plac 29 Listopada	Nawierzchnia twarda/ bitumiczna	160 m
18	102515E	ul. Różana	Nawierzchnia gruntowa, utwardzona	120 m
19	102516E	ul. Jaśminowa	Nawierzchnia betonowa	100 m
20	102517E	ul. Wrzosowa	Nawierzchnia gruntowa, utwardzona	130 m
21	102517E	ul. Chabrowa	Nawierzchnia gruntowa, utwardzona	150 m
22	102518E	ul. Konwaliowa	Nawierzchnia gruntowa, utwardzona	50 m
23	102519E	ul. Łąkowa	Nawierzchnia twarda/ bitumiczna	280 m
24	102520E	ul. Złota	Nawierzchnia gruntowa/brukowa	100 m
25	102521E	ul. Zdrojowa	Nawierzchnia twarda/ bitumiczna	100 m

26	102522E	ul. Kilińskiego	Nawierzchnia twarda/ bitumiczna	400 m
27	102523E	ul. Graniczna	Nawierzchnia twarda/ bitumiczna	1260 m
28	102523E	ul. Cicha	Nawierzchnia twarda/ bitumiczna	200 m
29	102523E	ul. Śląska	Nawierzchnia twarda/ bitumiczna	80 m
30	102523E	ul. Krótka	Nawierzchnia gruntowa, utwardzona	120 m
31	102523E	ul. Kolejowa	Nawierzchnia gruntowa, utwardzona	150 m
32	102524E	ul. Okoniewskiego	Nawierzchnia twarda/ bitumiczna	850 m
33	102525E	ul. Nowa	Nawierzchnia gruntowa, utwardzona	120 m
34	102525E	ul. Dolna	Nawierzchnia gruntowa, utwardzona	400 m
35	102526E	ul. Mała	Nawierzchnia gruntowa, utwardzona	100 m
36	102527E	ul. Dobra	Nawierzchnia gruntowa, utwardzona	160 m
37	102528E	ul. Dobrzelińska	Nawierzchnia brukowa	900 m
38	102529E	ul. Fabryczna	Nawierzchnia twarda/ bitumiczna	150 m
39	102530E	ul. Prusa	Nawierzchnia twarda/ bitumiczna	100 m
40	102531E	ul. Marchlewskiego	Trelinka	250 m
41	102532E	ul. H. Sawickiej	Trelinka	240 m
42	102533E	ul. Waryńskiego	Trelinka/asfalt	400 m
43	102534E	ul. Dąbrowskiego	Trelinka/asfalt	600 m
44	102535E	ul. Mickiewicza	Nawierzchnia twarda/ bitumiczna	360 m
45	102536E	ul. Sienkiewicza	Nawierzchnia twarda/ bitumiczna	900 m
46	102537E	ul. Słowackiego	Nawierzchnia twarda, gruntowa, utwardzona/asfalt	570 m
47	102537E	ul. Krasickiego	Trelinka/płyty betonowe	950 m
48	102538E	ul. Tuwima	Trelinka	100 m
49	102539E	ul. Reja	Trelinka	100 m
50	102539E	ul. Plac Wolności	Nawierzchnia twarda/ bitumiczna	120 m
51	102539E	ul. Traugutta	Nawierzchnia twarda/ bitumiczna	560 m
52	102451E	Żabików	Nawierzchnia twarda/ bitumiczna	800 m
53	102452E	Pasieka - Sokółówek	Nawierzchnia twarda/ bitumiczna	3800 m
54	102453E	Czesławów - Dobrzelin	Nawierzchnia bitumiczna, gruntowa	2600 m



			utwardzona	
55	102454E	Pasieka - Dobrzelin	Nawierzchnia gruntowa, utwardzona	1600 m
56	102005E	Czesławów	Nawierzchnia twarda/bitumiczna	1600 m
57	102016E	Kamilew - Śleszyn	Nawierzchnia twarda/bitumiczna	1000 m
58	102455E	Drzewoszki Wielkie	Nawierzchnia gruntowa, utwardzona	1100 m
59	102456E	Grabów – Wydmuch - Bielice	Nawierzchnia twarda/bitumiczna	1800 m
60	102457E	Buszków - Buszkówek	Nawierzchnia twarda/bitumiczna	2000 m
61	102458E	Zagroby – Orątki - Buszków	Nawierzchnia twarda/bitumiczna	2700 m
62	102459E	Orątki Górne-Orątki Dolne	Nawierzchnia bitumiczna przechodząca w żwirową	1100 m
63	102460E	Buszków - Wola Popowa	Nawierzchnia twarda/bitumiczna	700 m
64	102461E	Orątki – Chochółów - Strzelce	Nawierzchnia twarda/bitumiczna	3500 m
65	102462E	Kaczkowizna - Kaczorów	Nawierzchnia twarda/bitumiczna	1500 m
66	102463E	Grabie - Oleszcze	Nawierzchnia twarda/bitumiczna	1800 m
67	102464E	Wola Popowa - Grabie	Nawierzchnia twarda/bitumiczna	1100 m
68	102465E	Zgoda - Śleszynek	Nawierzchnia gruntowa, utwardzona	900 m
69	102466E	Śleszyn Mały w kier. Balikowa	Nawierzchnia twarda/bitumiczna	1600 m
70	102467E	Zarębów - Gajew Grzybowski	Nawierzchnia bitumiczna, gruntowa utwardzona	3600 m
71	102468E	Kruki-Biała	Nawierzchnia bitumiczna, brukowa	2500m
72	102469E	Budzyń - Marianka	Nawierzchnia bitumiczna, gruntowa	1300 m
73	102470E	Oleszcze - Śleszynek	Nawierzchnia gruntowa, utwardzona	700 m
74	102471E	Śleszyn Mały - Gaj	Nawierzchnia twarda/bitumiczna	500 m
75	102473E	Śleszyn Górny - Aleksandrówka	Nawierzchnia gruntowa, utwardzona	1200 m
76	1024473E	Aleksandrówka p. wieś	Nawierzchnia twarda/bitumiczna	1300 m
77	105401E	Śleszyn - Zalesie	Nawierzchnia twarda/bitumiczna	2700 m
78	105401E	Wiskiennica Dolna - Śleszyn	Nawierzchnia twarda/bitumiczna	4600 m



Usługi w zakresie przewozu pasażerów na terenie gminy wykonywane są przez oddziały przedsiębiorstwa PKS w Kutnie, Gostyninie i Łodzi. Występuje wiele dogodnych połączeń do Łodzi, Płocka, Kutna i Gostynina. Na terenie miasta funkcjonuje komunikacja miejska obsługiwana przez Zakład Gospodarki Komunalnej w Żychlinie. Autobusy kursują do miejscowości Dobrzelin, Grabów i Pniewo (kursy dostosowane są do rozkładu jazdy PKP) oraz do cmentarza i miejscowości Śleszyn.

Przez teren gminy przebiega linia kolejowa Kutno – Warszawa. Stacja kolejowa znajduje się poza granicami administracyjnymi gminy w miejscowości Pniewo (teren gminy Bedlno).

Na obszarze gminy Żychlin znajduje się wiele ciekawych **obiektów kultury** materialnej. Do najważniejszych należą:

- Kościół P.W. Św. Piotra i Pawła – Pl. Jana Pawła II, Żychlin – 1782r.;
- Dzwonnica kościelna – Pl. Jana Pawła II, Żychlin – I poł. XIX w.;
- Dom z oficynami – Pl. Jana Pawła II 17, Żychlin - koniec XIX, pocz. XX w.;
- Synagoga ul. Kilińskiego, Żychlin – 1890r.;
- Dwór – Dobrzelin I poł. XIX w.;
- Dwór – ul. Kasztanowa 27, Śleszyn - pocz. XIX w.;
- Kościół P.W. Św. Aleksandra – Śleszyn – I poł. XIX w.;
- Dwór z parkiem o pow. 2,5 ha – Śleszynek – pocz. XX w.;
- Park o pow. 8,7 ha – Śleszynek - pocz. XX w.;
- Zespół dworski: dwór, kaplica dworska, spichlerz, pocz. XX w., park pocz. XIX w. - Zarębów.

Na obszarze gminy Żychlin nie ustanowiono **obszarów chronionych** w postaci parków czy stref chronionego krajobrazu. Jediną formą ochrony przyrody są występujące w gminie pomniki przyrody:

- Topola biała o obwodzie na wys. 1,3 m - 456 cm i wysokości 25 m położona na skraju parku wiejskiego przy drodze po byłej gminie Dobrzelin – obecnie teren prywatny;
- Jesion wyniosły o obwodzie na wys. 1,3 m - 248 cm i wysokości 25 m położony w parku wiejskim po byłej gminie Dobrzelin przy budynku byłego urzędu gminy – obecnie teren prywatny;
- Dąb „Wojtek” szypułkowy o obwodzie na wys. 1,3 m - 290 cm i wysokości 18 m położony na terenie zakładu „Emit” w Żychlinie;
- Lipa drobnolistna o obwodzie na wys. 1,3 m - 275 cm i wysokości 25 m położona za budynkiem byłego Przedszkola Nr 2 przy ogrodzeniu Zakładu „Emit”;
- Lipa drobnolistna o obwodzie na wys. 1,3 m - 205 cm i wysokości 20 m położona na placu Jana Pawła II (dawniej Świerczewskiego) przy ogrodzeniu kościoła w Żychlinie.

W stosunku do ww. drzew wprowadzono ochronę polegającą na stosowaniu zakazów ich wycinania, niszczenia lub uszkodzenia, zrywania pączków, kwiatów, owoców i liści, zanieczyszczania terenu w pobliżu drzew, umieszczania tablic, napisów i innych znaków oraz wznoszenia budowli w ich pobliżu.

### 2.2.3. Sfera społeczna

Demografia jest ważnym czynnikiem wpływającym na tempo rozwoju społeczno – gospodarczego. Najważniejsze cechy demograficzne, które mają wpływ na możliwości rozwojowe gminy to:

- utrzymanie się średniego wskaźnika gęstości zaludnienia;
- dynamiczna struktura wieku ekonomicznego ludności z zaznaczającym się spadkiem udziału ludności w wieku przedprodukcyjnym, spadającym procentowym udziałem ludności w wieku produkcyjnym i występowanie wzrostowego trendu procentowego udziału ludności w wieku poprodukcyjnym;
- zachowanie równowagi pomiędzy płciami;
- dodatni poziom przyrostu naturalnego.

W tabeli nr 6 przedstawiono dane dotyczące populacji gminy w latach 1995 – 2005 w rozbiciu na miasto Żychlin i obszar wiejski.

**Tabela nr 6.** Wielkość populacji w gminie Żychlin z uwzględnieniem miasta i obszaru wiejskiego

Rok	Liczba ludności		Urodzenia		Zgony		Saldo migracji	
	miasto	wieś	miasto	wieś	miasto	wieś	miasto	wieś
1995	10229	4712	78	43	125	74	75	-37
1996	10210	4693	95	55	109	67	-5	-7
1997	10187	4661	79	45	100	63	-2	-14
1998	10143	4609	78	35	111	60	-11	-27
1999	9554	4539	75	36	129	64	-37	20
2000	9463	4342	68	37	107	56	-39	2
2001	9407	4296	79	30	110	55	-25	-21
2002	9282	4272	54	25	119	50	-60	1
2003	9173	4241	62	32	122	62	-49	-1
2004	9092	4231	70	23	119	48	-32	15
2005	8989	4195	60	21	117	46	-46	-11

\*Podstawa: Dane GUS

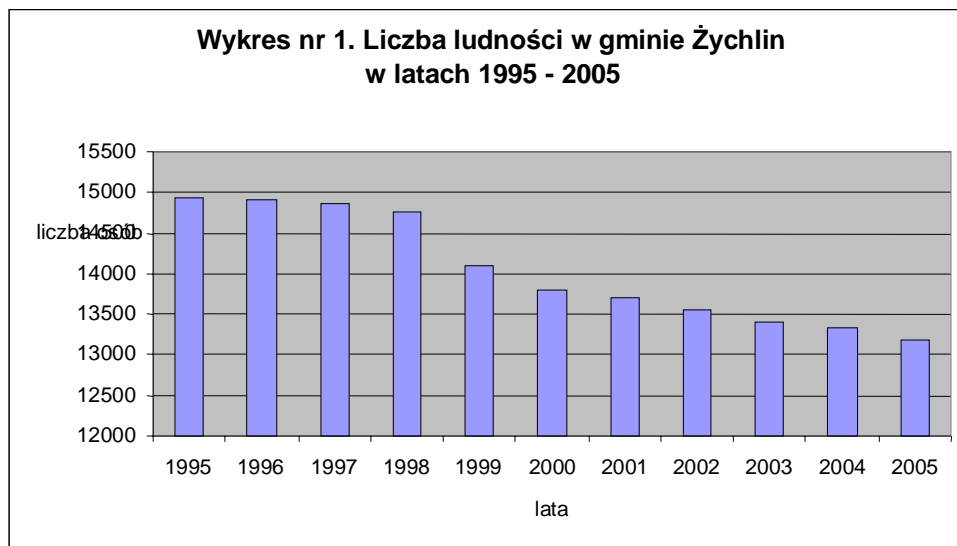
Zbiorcze dane dotyczące całego obszaru gminy ujęto w tabeli 7.

**Tabela 7.** Liczba ludności w gminie Żychlin

Rok	Liczba ludności	Urodzenia	Zgony	Przyrost naturalny	Saldo migracji
1995	14941	121	199	-78	38
1996	14903	150	176	-26	-12
1997	14848	124	163	-39	-16
1998	14752	113	171	-58	-38
1999	14093	111	193	-82	-17
2000	13805	105	163	-58	-37
2001	13703	109	165	-56	-46
2002	13554	79	169	-90	-59
2003	13414	94	184	-90	-50
2004	13323	93	167	-74	-17
2005	13184	81	163	-82	-57

\*Podstawa: Dane GUS

Graficzny obraz tabeli 7 przedstawia wykres nr 1.



Jak widać z załączonego wykresu liczba ludności systematycznie spada. Wykres nr 1 pokazuje, że jest to zasługą utrzymującej się w długim okresie przewagi zgonów nad urodzeniami oraz ciągle ujemnego salda migracji. W dużej mierze spowodowane jest to ogólnopolskimi tendencjami opóźniania wieku rozrodczego kobiet oraz malejącej dzietności rodzin. Nie bez znaczenia jest również migracja ludzi młodych spowodowana poszukiwaniem przez nich pracy i lepszych warunków życia.

Ruch naturalny ludności w gminie Żychlin obrazuje wykres nr 2.

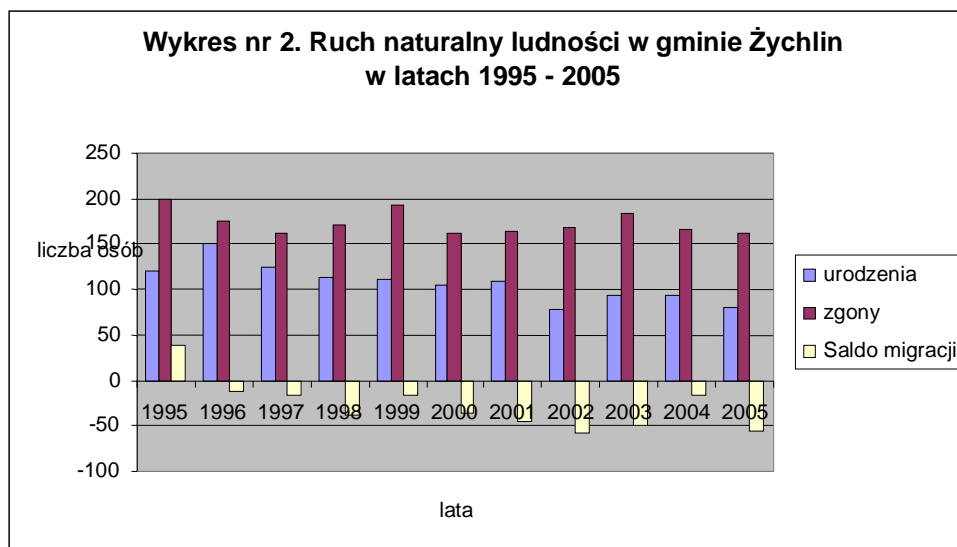


Tabela nr 8 przedstawia populację gminy w rozbiciu na grupy wiekowe uwzględniając płeć (2002 r.) miasto i gmina ogółem.

**Tabela nr 8.** Struktura wiekowa ludności gminy Żychlin z uwzględnieniem płci.

Grupa wiekowa	Ogółem	Mężczyźni	Kobiety
0-4 lata	501	249	252
5-9 lat	744	402	342
10-14 lat	972	496	476
15-19 lat	1 069	568	501
20-24 lata	889	445	444
25-29 lat	836	441	395
30-34 lata	794	381	413
35-39 lat	908	434	474
40-44 lata	1 116	577	539
45-49 lat	1 164	586	578
50-54 lata	1 031	499	532

55-59 lat	738	351	387
60-64 lata	692	309	383
65-69 lat	644	255	389
70-74 lata	618	233	385
75-79 lat	392	127	265
80-84 lata	217	65	152
Powyżej 85	140	32	108
<b>Razem</b>	<b>13 465</b>	<b>6 450</b>	<b>7 015</b>

\* Podstawa: Dane GUS Narodowy Spis Powszechny 2002 r.

Najliczniejszą grupą w gminie są osoby pomiędzy 45 a 49 rokiem życia.

Strukturę ludności według wieku mającą wpływ na kształtowanie się struktur społeczno – ekonomicznych przedstawia tabela nr 9.

**Tabela nr 9.** Grupy społeczno – ekonomiczne ludności w gminie Żychlin.

<b>Grupa wiekowa</b>	<b>Osoby</b>	<b>% ogółu</b>
Wiek przedprodukcyjny:	2859	21,23
- kobiety	1378	10,23
- mężczyźni	1481	11,00
Wiek produkcyjny:	8212	60,99
- kobiety	3955	29,37
- mężczyźni	4257	31,62
Wiek produkcyjny mobilny	4970	36,91
- kobiety	2458	18,25
- mężczyźni	2512	18,66
Wiek produkcyjny niemobilny:	3242	24,08
- kobiety	1497	11,12
- mężczyźni	1745	12,96
Wiek poprodukcyjny:	2394	17,78
- kobiety	1682	12,49
- mężczyźni	712	5,29
<b>Ogółem</b>	<b>13465</b>	<b>100</b>

\*Podstawa: Dane GUS Narodowy Spis Powszechny 2002 r.

Obecnie największą grupę stanowią osoby w wieku produkcyjnym. Jednakże w przyszłości zwiększać się będzie procentowy udział osób w wieku poprodukcyjnym. Spowoduje to wiele komplikacji w sferze społecznej, jak choćby wzrost nakładów na pomoc społeczną, konieczność zapewnienia opieki lekarskiej ludziom starszym, usług opiekuńczych itp. Możliwe są również perturbacje na rynku pracy polegające na braku wykwalifikowanej siły roboczej. Już teraz w niektórych zawodach brakuje pracowników, a nasilająca się emigracja

zagraniczna w powiązaniu ze spadkiem liczby ludności w wieku produkcyjnym może ten stan rzeczy jeszcze pogorszyć.

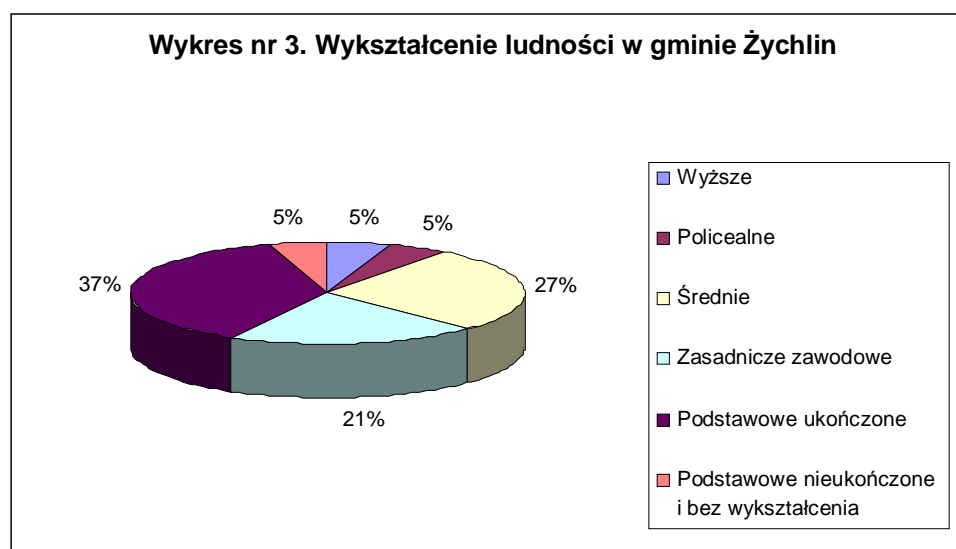
W gminie dominują osoby z wykształceniem podstawowym. Jednakże prezentowane dane pochodzące z Narodowego Spisu Powszechnego z 2002 r. i ogólnokrajowe tendencje do podnoszenia poziomu wykształcenia wskazują, że z roku na rok będzie ono ulegało znaczącej poprawie. Dotyczy to głównie osób z wykształceniem średnim, które podnoszą swój poziom wykształcenia na wyższe. Szczegółowe dane ujęto w tabeli nr 10.

**Tabela nr 10.** Wykształcenie ludności w gminie Żychlin

Rodzaj wykształcenia	Liczba osób	Mężczyźni	Kobiety
Wyższe	625	239	386
Policealne	525	100	425
Średnie	3 184	1 494	1 690
Zasadnicze zawodowe	2 391	1 536	855
Podstawowe ukończone	4 308	1 906	2 402
Podstawowe nieukończone i bez wykształcenia	558	206	352

\*Podstawa: dane GUS, NSP 2002

Graficzne dane dotyczące przedstawia wykres nr 3.



Na terenie gminy funkcjonują następujące szkoły i przedszkola, dla których organem prowadzącym jest Gmina Żychlin:

1. Szkoła Podstawowa Nr 1 w Żychlinie;
2. Zespół Szkolno-Przedszkolny (w jego skład wchodzi Szkoła Podstawowa Nr 2 oraz Przedszkole Samorządowe Nr 2).;
3. Szkoła Podstawowa w Grabowie;
4. Szkoła Podstawowa w Śleszynie;
5. Zespół Szkół Nr 1 w Żychlinie (w skład Zespołu wchodzi Gimnazjum Publiczne oraz Liceum Ogólnokształcące);
6. Przedszkole Samorządowe Nr 1 w Żychlinie.

Gminne placówki oświatowe w roku szkolnym 2007/2008 zatrudniają nauczycieli na 133,18 etatach. Wszystkie szkoły posiadają pracownie komputerowe.

Sale gimnastyczne posiadają jedynie Zespoły działające na terenie gminy tzn. Zespół Szkolno-Przedszkolny oraz Zespół Szkół Nr 1 w Żychlinie, przy którym funkcjonuje hala sportowa. Szkoła Podstawowa nr 1 korzysta z sali gimnastycznej zlokalizowanej przy ul. Barlickiego oddalonej ok. 40 m od siedziby szkoły.

Zbiorcze dane dotyczące gminnej oświaty w roku szkolnym 2007/2008 ujęto w tabeli nr 11.

**Tabela nr 11.** Oświata w Gminie Żychlin

Lp.	Wyszczególnienie	Ilość
1	Liczba szkół podstawowych	4 (w tym 1 społeczna)
2	Liczba oddziałów szkół podstawowych	40
3	Liczba uczniów w szkołach podstawowych	716
4	Liczba gimnazjów	1
5	Liczba uczniów gimnazjum	457
6	Liczba oddziałów gimnazjum	17
7	Razem uczniów	1173
8	Przedszkola	3 (w tym 1 społeczne)
9	Liczba wychowanków w przedszkolach	197
10	Liczba oddziałów „0”	2
11	Liczba dzieci w oddziałach przedszkolnych „0”	27

\*Podstawa: Dane Urzędu Gminy w Żychlinie

Dane dotyczące liczby dzieci i oddziałów w szkołach gminy w latach 2002 – 2007 ujęto w tabeli nr 12.

**Tabela nr 12.** Liczba uczniów na terenie gminy Żychlin.

Rok szkolny	Liczba dzieci	Liczba oddziałów
2002/2003	1621	67
2003/2004	1509	67
2004/2005	1416	65
2005/2006	1310	62
2006/2007	1234	58

\*Podstawa: Dane Urzędu Gminy w Żychlinie

Dane dotyczące szkolnictwa ponadgimnazjalnego, dla których organem prowadzącym jest Gmina Żychlin przedstawiono w tabeli nr 13.

**Tabela nr 13.** Szkolnictwo ponadgimnazjalne na terenie gminy Żychlin.

1	Liczba szkół	1
2	Liczba uczniów w tych szkołach	90
3	Liczba oddziałów w tych szkołach	4

\*Podstawa: Dane Urzędu Gminy w Żychlinie

Wśród powyższych placówek na terenie gminy funkcjonuje Społeczna Szkoła Podstawowa w Orątkach oraz Społeczne Przedszkole w Orątkach.

Na terenie miasta Żychlin działa ponadto zespół szkół, dla którego organem prowadzącym jest starosta kutnowski. W skład zespołu wchodzi szkoły wymienione w tabeli nr 14.

**Tabela nr 14.** Szkoły ponadgimnazjalne na terenie gminy Żychlin prowadzone przez powiat

L.p.	Nazwa szkoły	Liczba oddziałów	Liczba uczniów
1	Liceum Ogólnokształcące	6	154
2	Liceum Profilowane	3	83
3	Technikum Elektroniczne	4	84
4	Zasadnicza Szkoła Zawodowa	3	81
Razem		16	402

\*Podstawa: Dane Starostwa Powiatowego w Kutnie



Na terenie gminy funkcjonują niżej wymienione placówki ochrony zdrowia:

1. Niepubliczny Zakład Opieki Zdrowotnej „PROMED” posiadający 3 placówki:

- przy ul Dobrzeleńskiej w Żychlinie;
- przy ul. Narutowicza w Żychlinie,
- przy ul. Kasztanowej w Śleszynie.

Placówka świadczy usługi na podstawie zawartego kontraktu z Narodowym Funduszem Zdrowia. Łącznie placówki zatrudniają 12 lekarzy różnych specjalności, w tym chirurga, ortopedę, urologa, reumatologa, laryngologa.

2. Niepubliczny Zakład Opieki Zdrowotnej „ALMAMED” przy ul. Marchlewskiego w Żychlinie. Placówka ma podpisaną umowę z NFZ, w ramach której zapewnia opiekę okulisty, stomatologa, rehabilitanta i ginekologa. W ramach prywatnej praktyki lekarskiej natomiast dostępni są: laryngolog, neurolog, endokrynolog, ortopeda, psychiatra, logopeda, dermatolog, gabinet masażu i protetyka dentystyczna. Placówka na stałe zatrudnia 4 lekarzy.

Pomoc społeczna w gminie wykonywana jest poprzez Miejsko – Gminny Ośrodek Pomocy Społecznej, który jest jednostką organizacyjną gminy powołaną do realizacji zadań zleconych i własnych gminy z zakresu pomocy społecznej. Bezpośrednie wsparcie socjalne udzielane jest najczęściej rodzinom wielodzietnym, znajdującym się w trudnej sytuacji życiowej, dotkniętym bezrobociem i ubóstwem. Pomoc kierowana jest również do rodzin patologicznych, osób nieporadnych życiowo, ludzi starych czy przewlekle chorych. Pomoc społeczna angażuje znaczne środki pochodzące z gminnego budżetu, które w innej sytuacji można byłoby przeznaczyć na inwestycje prorozwojowe. W ramach udzielanej pomocy od 2009 roku jednostka organizująca pomoc społeczną realizuje projekt **„Nie czekaj pokaż co potrafisz” w ramach rozpowszechniania aktywnej integracji wśród osób wykluczonych społecznie, który jest współfinansowany przez Unię Europejską w ramach Europejskiego** Funduszu Społecznego. Działania zaplanowane w projekcie w ramach instrumentów aktywnej integracji pozwalają w sposób kompleksowy oddziaływać na pogłębiający się na obszarze Gminy Żychlin proces wykluczenia społecznego. Jest to także działanie komplementarne w stosunku do działań inwestycyjnych prowadzonych w ramach Lokalnego Programu Rewitalizacji dla miasta Żychlina na lata 2009-2015 uchwalony przez organ stanowiący.

Wsparcia finansowego o charakterze strukturalnym (gospodarczym) wymagają następujące grupy społeczne:

- osoby bezrobotne wyrażające chęć podjęcia działalności gospodarczej;

- podmioty gospodarcze prowadzące działalność usługową wymagające dokapitalizowania majątku rzeczowego i wniesienia nowego know – how celem poprawy konkurencyjności;
- osoby prowadzące dotychczas produkcję rolniczą zmieniające profil na rzecz nowych, związanych z rolnictwem, choć nierolniczych typów produkcji i usług (agroturystyka, produkcja biomasy itp.).

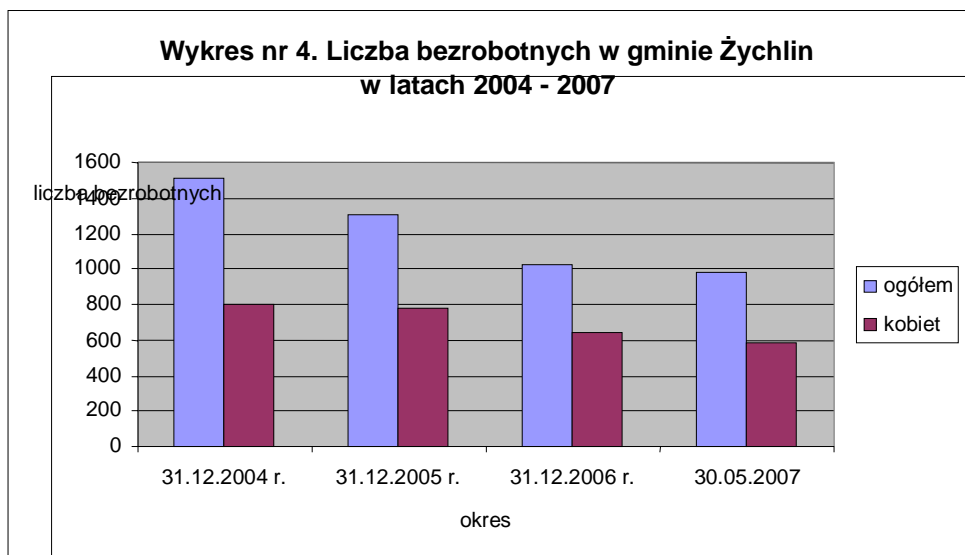
Grupy te wymagają szczególnej uwagi i zapewnienia im dostępu do informacji i szkoleń w zakresie prawa i zagadnień ekonomicznych pozwalających skorzystać im ze środków strukturalnych Unii Europejskiej. Dzięki funkcjonowaniu żychlińskiej filii Powiatowego Urzędu Pracy w Kutnie zainteresowane osoby mają możliwość łatwego korzystania ze szkoleń i programów organizowanych przez PUP i finansowanych ze środków krajowych i Wspólnoty Europejskiej.

Większość mieszkańców gminy zatrudnionych jest w rolnictwie. Ten dział gospodarki generuje niewielką ilość miejsc pracy i charakteryzuje się występowaniem ukrytego bezrobocia. Poprawa sytuacji na rynku pracy byłaby możliwa w wypadku realizacji nowych inwestycji na terenie gminy (przemysł, usługi, przetwórstwo płodów rolnych) bądź na terenie pobliskiego Kutna czy Łowicza. Liczbę osób bezrobotnych przedstawiono w tabeli nr 15, a jej graficzny obraz na wykresie nr 4.

**Tabela nr 15.** Dynamika bezrobocia w gminie Żychlin

Data	Liczba bezrobotnych		Liczba bezrobotnych z prawem do zasiłku	
	ogółem	kobiet	ogółem	w tym kobiety
31.12.2004 r.	1513	805	274	107
31.12.2005 r.	1310	774	244	117
31.12.2006 r.	1030	638	160	79
31.12.2007 r.	808	501	163	81
31.12.2008r.	729	448	192	101
31.12.2009r.	1048	583	282	145
31.12.2010r.	1056	608	206	111

\*Podstawa: dane PUP w Kutnie



Pośrednictwem pracy zajmuje się Powiatowy Urząd Pracy w Kutnie i jego filia w Żychlinie.

#### 2.2.4. Sfera ekonomiczna

Ruch naturalny ludności w gminie Żychlin obrazuje wykres nr 3. Gmina Żychlin przynależy do regionu o podstawowej funkcji rolniczej i dlatego też dominuje gospodarka rolna. Sprzyjają temu dobrej jakości gleby i w miarę korzystne warunki klimatyczne (dobre nasłonecznienie, łagodny klimat) oraz ukształtowanie powierzchni (łagodna rzeźba terenu). Niekorzystny wpływ na rozwój rolnictwa wywiera niski wskaźnik opadów atmosferycznych.

Na obszarze gminy dominującą, a właściwie jedyną formą, jest rolnictwo indywidualne. Struktura agrarna gminy nie jest korzystna. Najwięcej w gminie jest gospodarstw do 1 ha. Szczegółowe dane zamieszczono w tabeli nr 16.

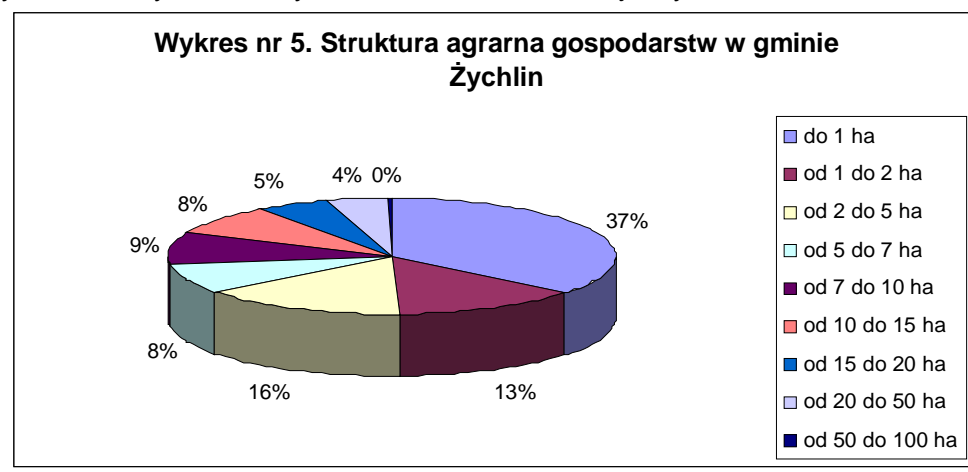
**Tabela nr 16.** Struktura wielkości gospodarstw w gminie Żychlin

Grupy obszarowe użytków rolnych	Liczba gospodarstw
<b>Ogółem</b>	<b>1090</b>
do 1 ha	395
od 1 do 2 ha	143
od 2 do 5 ha	164
od 5 do 7 ha	89
od 7 do 10 ha	100
od 10 do 15 ha	89

od 15 do 20 ha	58
od 20 do 50 ha	49
od 50 do 100 ha	3
pow. 100 ha	0

\* Podstawa: Dane GUS – Powszechny Spis Rolny 2002 r.

Graficzny obraz danych zawartych w tabeli nr 16 obrazuje wykres nr 5.



W strukturze zasiewów dominują zboża. Na dalszych miejscach lokują się rośliny okopowe i warzywa. Wynika to z przydatności gleb, warunków klimatycznych (niski wskaźnik opadów atmosferycznych) oraz opłacalności produkcji. Szczegółowe dane dotyczące powierzchni zasiewów w gminie Żychlin ujęto w tabeli nr 17.

**Tabela nr 17.** Powierzchnia zasiewów w gminie Żychlin

Wyszczególnienie	Ogółem	
	W ha	Ilość gospodarstw
pszenica		
- jara	403,09	275
- ozima	1080,72	535
żyto	369,72	216
jęczmień		
- jary	650,37	456
- ozimy	56,01	41
owies	107,44	90
pszenżyto		
- jare	33,50	92
- ozime	342,58	239
mieszanki zbóż		
- jare	487,49	360
- ozime	36,12	27
ziemniaki	301,49	496

buraki cukrowe	393,04	228
kukurydza na ziarno	40,35	13
kukurydza na zielonkę	174,65	117
rzepak ozimy	124,05	32

\* Podstawa: Dane GUS Powszechny Spis Rolny 2002 r.

Hodowla obejmuje głównie trzodę chlewną i bydło. Jest to konsekwencją struktury zasiewów (zboża) oraz udziału użytków zielonych w ogólnej ilości użytków rolnych. Wysoki odsetek gospodarstw utrzymujących oba typy produkcji wskazuje na brak specjalizacji w hodowli. Szczegółowe dane ujęto w tabeli nr 18.

**Tabela nr 18.** Struktura hodowli zwierząt w gminie Żychlin

Zwierzęta hodowlane	Ilość sztuk	Ilość gospodarstw
Bydło	3073	318
- w tym krowy	1606	287
Trzoda chlewna	6537	319
- w tym lochy	809	
Konie	42	23
Kozy	21	bd.
Kury	7425	bd.

\* Podstawa: Dane GUS Powszechny Spis Rolny 2002 r.

Bez zwierząt gospodarskich funkcjonowało aż 685 gospodarstw.

Rolnicy gospodarujący w gminie Żychlin dysponują 596 ciągnikami rolniczymi, 87 samochodami ciężarowymi, 48 kombajnami zbożowymi, 89 kombajnami ziemniaczanymi i 37 kombajnami buraczanymi.

Choć w gminie dominuje rolnictwo nie brak jest również podmiotów prowadzących działalność w sektorze usług, produkcji czy przetwórstwa rolno - spożywczego. Najbardziej znane z nich to:

- Zakład Maszyn Elektrycznych EMIT S.A. w Żychlinie – produkcja maszyn elektrycznych;
- Fabryka Transformatorów w Żychlinie – produkcja transformatorów;
- MICEL Sp. z o.o. w Żychlinie – produkcja wyrobów z tworzyw sztucznych;
- DiMa Sp. z o.o. w Żychlinie – obróbka metali;
- „UNION CHOCOLATE” sp. z o.o. w Żychlinie – produkcja czekolady i kuwertyry czekoladowej;
- Provimi Rolimpex S.A. Wytwórnia Pasz w Dobrzelinie;

- Krajowa Spółka Cukrowa S. A. Oddział Cukrowni w Dobrzelinie – produkcja cukru;
- P.P.H.U „STEPOL” – w Dobrzelinie - przetwórstwo warzyw i owoców;
- Zakład Narzędziowy „NARMOD” sp. z o.o. w Żychlinie;
- Szkołka Drzew i Krzewów „Ważyńscy” w Śleszynie – produkcja sadzonek drzew i krzewów;
- Gospodarstwo Rolne w Śleszynie – produkcja roślinna i zwierzęca;
- PPHU DUET w Dobrzelinie – produkcja bielizny.

Przedsiębiorczość mieszkańców gminy należy ocenić pozytywnie. Analiza dostępnych danych (Bank Danych Regionalnych Głównego Urzędu Statystycznego) pokazuje, że wskaźnik liczby podmiotów gospodarczych na tysiąc mieszkańców jest stosunkowo wysoki i wynosi 79,5. Jest to najwyższy wskaźnik dla gmin sąsiadujących z gminą Żychlin. Dla porównania wynoszą one dla poszczególnych gmin:

- Gmina Żychlin – 79,5;
- Gmina Zduny – 54,2;
- Gmina Pacyna – 51,9;
- Gmina Kiernoż – 51,0;
- Gmina Bedlno – 48,9;
- Gmina Oporów – 46,2.

Najbardziej miarodajnym porównaniem aktywności gospodarczej może być gmina miejsko-wiejska Krośniewice, zbliżona wielkością i liczbą ludności do gminy Żychlin.

Wskaźnik liczby podmiotów gospodarczych w Krośniewicach wynosi 55,7. Należy nadmienić, iż na terenie tej gminy krzyżują się dwa najważniejsze w chwili obecnej szlaki transportu kołowego wschód-zachód i północ-południe. W obecnym roku jak i w latach ubiegłych na terenie tej gminy obowiązywały niższe podatki związane z prowadzeniem działalności gospodarczej niż w Żychlinie.

Gmina nie posiada znaczącego potencjału turystycznego. Przesądza o tym niska lesistość oraz brak znaczących zbiorników wody stojącej. Z tego też tytułu ograniczone są możliwości uprawiania turystyki, zarówno pobytowej, jak i kwalifikowanej. Z tego powodu nie wytyczono szlaków pieszych czy rowerowych, nie ma możliwości organizowania spływów kajakowych, trudno o zbieranie runa leśnego i wędkowanie. Również baza turystyczna jest uboga – nie powstały gospodarstwa agroturystyczne, brak jest możliwości uprawiania jazdy konnej. Baza turystyczna to miejsca noclegowe w restauracji „U Jędrusia” w Żychlinie oraz parkingi dla turystów przy drodze 583. Z obiektów gastronomicznych funkcjonuje wspomniana wcześniej restauracja oraz bar „Kasztelan” w Żychlinie. Działa koło łowieckie „Jeleń” z siedzibą w Żychlinie.

Gmina była wydawcą różnorodnych broszur i kalendarzy ściennych zachęcających do zwiedzania i inwestowania na terenie gminy. Została nagrana również płyta multimedialna reklamująca miasto i zakłady produkcyjne znajdujące się na terenie gminy Żychlin.

Trwają prace nad kolejnym projektem multimedialnym przybliżającym walory Żychlina. Filmy promujące Związek Gmin Regionu Kutnowskiego mają ukazywać zalety poszczególnych gmin regionu.

#### 2.2.5. Identyfikacja najważniejszych problemów występujących na danym obszarze

Bariery rozwojowe gminy Żychlin są typowe dla mało zurbanizowanych terenów rolniczych. Nagromadzone przez lata zaniedbania i zapóźnienia powodują cały splot wielu niekorzystnych zjawisk dotyczących wszystkich obszarów i dziedzin funkcjonowania gminy. Dziedziny te przenikają się nawzajem nasilając negatywne oddziaływania, których skutkiem jest brak możliwości szybkiego wzrostu poziomu życia mieszkańców.

Podstawowym problemem Gminy Żychlin jest nieskanalizowana część jej obszarów co prowadzi do nielegalnych zrzutów ścieków sanitarnych z gospodarstw domowych, a tym samym do degradacji środowiska naturalnego i zanieczyszczenia wód gruntowych. Dlatego też zasadne są działania, zmierzające ku skanalizowaniu tychże obszarów.

W związku z powyższym Urząd Gminy zamierza podjąć działania celem usystematyzowania gospodarki ściekowej. Zadania te są zgodne z opracowanym Programem Gospodarki Ściekowej dla Gminy i Miasta Żychlin w ramach, którego także przewidziano rozbudowę istniejącego systemu kanalizacji sanitarnej. Problem ten odzwierciedla także dokument jakim jest, „Aglomeracja Gminy Żychlin”. Zrealizowane działania z zakresu kanalizacji przyczynią się nie tylko do rozbudowy infrastruktury (powiększenie długości sieci kanalizacji o 13,40 km) czy też podniesienia standardów życia mieszkańców, ale także spowodują zmniejszenie zagrożeń ekologicznych i zwiększą atrakcyjność terenu dla potencjalnych inwestorów.

Innym istotnym problemem, który doprowadza do obniżenia standardów życia mieszkańców gminy Żychlin i ich bezpieczeństwa drogowego jest niedostatecznie rozwinięta infrastruktura drogowa. Jest to jedna z najistotniejszych barier wielofunkcyjnego rozwoju mieszkańców. Dlatego też, zasługuje na uwagę modernizacja nawierzchni drogowych we wsi Zagroby, Chochołów, Janów Grzybowski, Drzewoszki Wielkie, Orątki Górne, celem zwiększenia atrakcyjności terenów, doprowadzenia do rozwoju i modernizacji gospodarstw rolnych oraz bezpieczniejszego połączenia z aglomeracją.



W ramach infrastruktury drogowej zostaną także uwzględnione zadania związane z budową parkingów i dróg osiedlowych, które przyczyniają się do poprawy warunków komunikacyjnych na terenie miejskim .

Siedziby budynków użyteczności publicznej na terenie Gminy nie przystają do aktualnie pełnionych ról. Zły stan techniczny bazy kulturalno-edukacyjnej prowadzi do mało atrakcyjnej oferty spędzania wolnego czasu kierowanej do mieszkańców gminy Żychlin. Podniesienie standardu infrastruktury przyczyni się do polepszenia dostępności do oferowanych usług umożliwiając tym samym mobilizację aktywności kulturalnej przy jednoczesnym poszanowaniu zasady równości szans. Na uwagę zasługuje problem dostosowania obiektów kultury, sportu i edukacji dla osób niepełnosprawnych. Oprócz złego stanu technicznego budynków użyteczności publicznej pojawia się problem zużywania dużej ilości energii cieplnej, która nie tylko z ekonomicznego punktu widzenia generuje spore koszty utrzymania obiektu, ale także z ekologicznego punktu widzenia emituje zanieczyszczenia w postaci pyłów, tlenku węgla, sadzy i innych ubocznych produktów spalania do atmosfery. Docieplenie ścian zewnętrznych budynków, stropów ostatniej kondygnacji i wymiana starej stolarki okiennej zapewni zmniejszenie emisji zanieczyszczeń oraz zwiększenie oszczędności wytworzonej energii.

Na uwagę w Gminie Żychlin zasługuje brak odpowiedniej bazy sportowej zarówno przy placówkach szkolnych jak i ogólnodostępnych. Brak obiektów przyczynia się do nieefektywnego zarządzania czasem co wiąże się nierozzerwalnie z dysfunkcją społeczną wśród młodzieży. Upowszechnianie sportu i dobrych praktyk gospodarowania wolnym czasem wśród mieszkańców pobudzi zapewne ich do aktywnego działania, a tym samym przyczyni się do ich rozwoju.

Szkoły, które znajdują się na terenie gminy nie tylko nie posiadają odpowiedniej bazy w postaci boiska, ale także niektóre z nich nawet nie mają zaplecza w postaci odpowiedniej sali gimnastycznej. Skutkiem braków jest to, iż dzieci nie mogą w pełni rozwijać się sportowo i tworzy się problem dysfunkcji sprawności fizycznej w postaci otyłości, schorzeń kręgosłupa, itp.

Budowa nowego wizerunku miasta to także istotny problem dla władz gminy. Zagospodarowanie przestrzeni i wprowadzenie spójnego ładu zapewni wizerunek gminie jako miejsca zharmonizowanego, czystego i estetycznego z odpowiednim klimatem dla potencjalnego inwestora. Dlatego też na uwagę zasługują wszystkie działania inwestycyjne, które wpisane są Lokalny Program Rewitalizacji opracowany dla miasta Żychlina. Wszystkie zamierzone działania rewitalizacyjne będą zmierzać w kierunku poprawy warunków ekonomicznych i wzrostu atrakcyjności inwestycyjnej miasta.



Zasygnalizowane problemy nie tylko znalazły odzwierciedlenie w zadaniach inwestycyjnych na lata 2008-2015 zweryfikowanych przez Zarząd Gminy, ale także wskazano je w trakcie konsultacji społecznych, które przeprowadzono za pomocą ankiet wśród społeczności lokalnej. Badania zostały załączone w formie aneksu do niniejszego opracowania.

Poniżej została przedstawiona analiza SWOT, która pomogła zidentyfikować mocne i słabe strony Gminy Żychlin oraz zdiagnozować szanse i zagrożenia płynące z zewnątrz mające wpływ na rozwój Gminy Żychlin.

W planowaniu strategicznym stosowane są różne techniki analityczne oraz sposoby dochodzenia do konstruktywnych wniosków. Z uwagi na wagę zagadnienia należy przy tym korzystać ze sprawdzonych metod. Planowanie strategiczne powinno zostać podporządkowane następującym regułom:

- nazwanie, określenie, zdefiniowanie problemu (to, jak zdefiniujemy problem w dużym stopniu określa, które cele i metody powinny być zastosowane, aby ocenić przydatność alternatywnych rozwiązań. Ma to bezpośredni wpływ na wybór konkurencyjnych opcji);
- przyjęcie kryteriów ewaluacyjnych (pod jakimi względami będziemy porównywali ze sobą i oceniali sposoby rozwiązania);
- określenie konkurencyjnych sposobów postępowania (zakładamy, że zawsze da się wyróżnić kilka sposobów rozwiązania problemu, należy je też opisać ze szczegółami);
- prezentacja alternatyw i ich selekcja (w tym kroku następuje ocena alternatyw według ustalonych kryteriów ewaluacyjnych i wybór jednej z nich);
- bieżące monitorowanie i ewaluacja wyników wybranej do realizacji polityki (po wyborze sposobu rozwiązania konieczną jest stała ocena czy przyjęte rozwiązanie wpływa w zamierzony sposób na rzeczywistość społeczną).

W praktyce najczęściej wykorzystywaną metodą jest **Analiza SWOT**. Skrót SWOT pochodzi od czterech angielskich słów: Strengths (silne strony), Weaknesses (słabe strony), Opportunities (szanse), Threats (zagrożenia). Metoda ta pozwala na ocenę wewnętrznych i zewnętrznych czynników wpływających na rozwój badanej organizacji.

Analiza SWOT opiera się na badaniu dwóch grup czynników: wewnętrznych i zewnętrznych. Każda grupa rozpatrywana jest pod kątem dodatniego i ujemnego wpływu na badaną organizację.

W formie graficznej analizę SWOT można przedstawić następująco

		Uwarunkowania	
		wewnętrzne	zewnętrzne
Wywierany wpływ	pozytywny	Silne strony	Szanse
	negatywny	Słabe strony	Zagrożenia

W prezentowanej tabeli poszczególne określenia oznaczają:

Silne strony – to pozytywne zjawiska wynikające z samej organizacji (np. wysoki poziom wiedzy kadry, znajomość lokalnych uwarunkowań itp.)

Słabe strony – to negatywne zjawiska wpływające na ograniczenie szans i możliwości rozwojowych organizacji, na które ma ona wpływ (np. słaba komunikacja wewnętrzna, brak koordynacji działań. itp.)

Szanse – to pozytywne zjawiska, które stwarzają możliwości rozwojowe niezależne od działań organizacji (np. położenie geograficzne)

Zagrożenia – to negatywne zjawiska wpływające z otoczenia organizacji, niezależne od jej działań (np. niedoskonałość rozwiązań prawnych, konkurencyjność sąsiednich podmiotów, pogarszanie wskaźników makroekonomicznych itp.)

Analizę SWOT przeprowadzono na zorganizowanej przez Urząd Gminy w dniu 18.10.2007 r. dyskusji panelowej z udziałem przedstawicieli władz samorządowych i państwowych, działaczy stowarzyszeń i przedsiębiorców. W toku dyskusji wskazano mocne i słabe strony gminy, określono szanse i zagrożenia. Podejmowane działania i zadania zaplanowane w ramach Planu Rozwoju Lokalnego stanowią zatem odpowiedź na najważniejsze problemy wskazywane przez mieszkańców.

## **Mocne strony**

- położenie gminy i jej powiązania komunikacyjne;
- aktywność społeczna mieszkańców i działalność stowarzyszeń;
- mobilność mieszkańców na rynku pracy;
- świadomość mieszkańców w zakresie dążeń edukacyjnych;
- zaangażowana, dobrze wykształcona kadra placówek oświatowych;
- zaangażowana kadra pomocy społecznej;
- rozwijająca się oferta służby zdrowia na terenie gminy;
- właściwy klimat dla rozwoju przedsiębiorczości na terenie gminy;
- stale podnosząca się jakość usług komunalnych na terenie gminy;
- dostępność terenów pod inwestycje;
- wysoki stopień zwodociągowania gminy;
- dostępność telefonii przewodowej i bezprzewodowej;
- istniejące rezerwy w zakresie zbiorowego zaopatrzenia w ciepło, oczyszczalni ścieków i zaopatrzenia w wodę;
- władze gminy zorientowane na rozwój;
- zamierzenia władz w zakresie rozwoju budownictwa jednorodzinnego i przygotowanie miejscowych planów zagospodarowania przestrzennego

## **Słabe strony:**

- niskie dochody własne budżetu gminy;
- niskie dochody ludności skutkujące ograniczeniem lokalnego popytu;
- rozdrobnione rolnictwo;
- niezadowalający stan infrastruktury oświatowej;
- brak dostatecznie rozwiniętej infrastruktury sportowej;
- niedoinwestowana kultura;
- brak oferty rekreacyjnej dla mieszkańców i miejsc do uprawiania rekreacji;
- roszczeniowe postawy beneficjentów pomocy społecznej;
- brak aktywności bezrobotnych w zakresie dostosowania się do rynku pracy;
- niezadowalający w ocenie mieszkańców poziom bezpieczeństwa publicznego na terenie gminy;
- brak lokali socjalnych, budownictwa społecznego;
- brak miejsc pracy dla osób niepełnosprawnych;
- występowanie barier architektonicznych;
- brak osób o kwalifikacjach wymaganych przez pracodawców;

- brak miejscowych planów zagospodarowania przestrzennego;
- niezadowalający stan infrastruktury drogowej;
- słabo rozwinięta sieć kanalizacji sanitarnej;
- brak rozwiniętej selektywnej zbiórki odpadów;
- niezadowalający stopień informatyzacji gminy;
- brak koordynacji działalności stowarzyszeń i jednostek gminy;
- niezadowalający stan świadomości ekologicznej części mieszkańców;
- rozproszone źródła ciepła, liczne źródła emisji;
- brak parkingów w centrum miasta;
- brak uchwały o obniżaniu podatków dla przedsiębiorców;
- przestarzały tabor komunikacji miejskiej.

### **Szanse**

- sąsiedztwo Łódzkiej Specjalnej Strefy Ekonomicznej – Podstrefy w Kutnie – praca dla mieszkańców gminy;
- tereny inwestycyjne utworzone w ramach Łódzkiej Specjalnej Strefy Ekonomicznej – Podstrefy Żychlin;
- możliwości pozyskiwania funduszy europejskich;
- postępujący rozwój gospodarczy kraju;
- przebieg linii kolejowej Wschód – Zachód i sąsiedztwo węzła kolejowego w Kutnie;
- budowa autostrady A1;
- zainteresowanie dystrybutora gazu dostarczaniem gazu ziemnego mieszkańcom ze zbiorników podziemnych;
- budowa systemu partnerstwa lokalnego i regionalnego;
- bliskość ważnych aglomeracji miejskich – Warszawa, Łódź, Płock;
- dostępność uczelni wyższych na terenie Łowicza i Kutna i dostosowanie oferty kształcenia do potrzeb rynku pracy;
- zacieśnienie się więzi społecznej i wzrost skali integracji lokalnej społeczności.

## Zagrożenia

- brak zadowalającej współpracy ze strony powiatu i województwa;
- sąsiedztwo Kutnowskiej Strefy Ekonomicznej – odpływ potencjalnych inwestorów;
- upolitycznienie decyzji związanych z przyznawaniem środków unijnych i przeszkody administracyjne;
- zahamowanie rozwoju gospodarczego kraju;
- niewystarczające środki własne budżetu gminy niezbędne do pozyskania środków z UE;
- wzrastające obciążenia gmin i niekorzystne tendencje centralizacyjne władz centralnych;
- migracja młodych, wykształconych i przedsiębiorczych osób do dużych ośrodków miejskich i poza granice Polski;
- brak stabilnej polityki legislacyjnej wobec samorządów, służb państwowych, przedsiębiorców.

## 2.3 Cele ogólne i szczegółowe rozwoju Gminy Żychlin

*Celem ogólnym Gminy Żychlin jest poprawa warunków mających wpływ na stały, bezpieczny dla środowiska, satysfakcjonujący społeczeństwo zrównoważony rozwój społeczno-gospodarczy przy wykorzystaniu zasobów pracy, potencjału gospodarczego oraz walorów przyrodniczych.*

Cele szczegółowe, które wynikają z zakładanego celu ogólnego i wpisują się w kierunki rozwoju Gminy Żychlin to:

- usystematyzowanie gospodarki wodno-ściekowej,
- poprawa i modernizacja infrastruktury transportowej,
- poprawa stanu środowiska naturalnego i zmniejszenie zagrożeń ekologicznych,
- modernizacja budynków infrastruktury społecznej,
- rozbudowa infrastruktury sportowej,
- rozwój kultury i zwiększenie aktywności lokalnej,
- wyrównywanie szans rozwoju i wspomaganie zmian na obszarach wiejskich,
- zagospodarowanie przestrzeni i wprowadzanie spójnego ładu,
- budowanie społeczeństwa informacyjnego,
- rewitalizacja terenów problemowych i zdegradowanych wpisanych w zakres rzeczowy Lokalnego Programu Rewitalizacji zatwierdzonego dla miasta Żychlina na lata 2009-2015.

## 2.4 Zadania zmierzające do realizacji celów Gminy Żychlin.

Zadania zmierzające do poprawy sytuacji społeczno-gospodarczej Gminy Żychlin zostały przedstawione w układzie tematycznym z podziałem na następujące kategorie zgodnie z wytycznymi przyjętymi w drodze Uchwały Nr 424/08 Zarządu Województwa Łódzkiego w sprawie zasad przygotowania Planu Rozwoju Lokalnego w ramach Regionalnego Programu Operacyjnego Województwa Łódzkiego na lata 2007-2013 :

- poprawa stanu środowiska naturalnego,
- zmiany w sposobie użytkowania terenu,
- zmiany w strukturze gospodarczej obszaru ( w tym zasady kształtowania rolnej i leśnej przestrzeni produkcyjnej),
- rozwój systemu komunikacji i infrastruktury,
- poprawa stanu środowiska kulturowego,

- poprawa warunków i jakości życia mieszkańców ( w tym zmiany w strukturze zamieszkania).

Dla właściwego przebiegu procesu wdrażania Programu Rozwoju Lokalnego Gminy Żychlin konieczne jest przedstawienie kluczowych priorytetów, których realizacja wpłynie w zasadniczym stopniu na sformułowany ogólny cel postawiony przez władze Gminy Żychlin. Poniższe priorytety nie są zestawem zamkniętym, będą systematycznie uzupełniane podczas prac zespołu i bieżącego monitoringu uwzględniając potrzeby mieszkańców. Ważnym determinantem uzupełnień dokumentu są również pojawiające się nowe możliwości dofinansowania poszczególnych projektów ze źródeł zewnętrznych zgodnie z założonymi programami krajowymi i dokumentami Unii Europejskiej.

## **Poprawa stanu środowiska**

- Budowa kanalizacji sanitarnej w miejscowości Żychlin ulica 1-go Maja i we wsi Pasieka;
- Budowa kanalizacji sanitarnej w północnej części miasta;
- Budowa kanalizacji sanitarnej w miejscowościach Budzyń i Wola Popowa;
- Budowa kanalizacji sanitarnej w południowo-zachodniej części miasta;
- Budowa przydomowych oczyszczalni ścieków;
- Termomodernizacja budynku Zespołu Szkolno-Przedszkolnego w Żychlinie;
- Termomodernizacja budynku Szkoły Podstawowej w Grabowie;
- Termomodernizacja budynku Zespołu Szkół Nr 1 w Żychlinie;
- Termomodernizacja budynku Szkoły Podstawowej Nr 1 przy ulicy Barlickiego w ramach Lokalnego Programu Rewitalizacji;
- Termomodernizacja budynku Żychlińskiego Domu Kultury w Żychlinie przy ulicy Fabrycznej;
- Termomodernizacja budynku Miejsko-Gminnej Biblioteki Publicznej w Żychlinie w ramach Lokalnego Programu Rewitalizacji;
- Termomodernizacja budynku Urzędu Gminy w Żychlinie w ramach Lokalnego Programu Rewitalizacji;
- Program rozbudowy miejskiego systemu sieci ciepłej;
- Modernizacja stacji uzdatniania wody w Żychlinie;

## Rozwój systemu komunikacji i infrastruktury

- Modernizacja drogi we wsi Zagroby;
- Modernizacja drogi we wsi Chochołów;
- Modernizacja drogi we wsi Drzewoszki Wielkie;
- Modernizacja drogi we wsi Orątki Górne;
- Rewitalizacja Starówki Miejskiej – Plac 29-go Listopada w Żychlinie;
- Modernizacja ulicy Krasickiego;
- Modernizacja ulicy Narutowicza w ramach Lokalnego Programu Rewitalizacji;
- Modernizacja ulicy Kilińskiego w ramach Lokalnego Programu Rewitalizacji;
- Modernizacja ulic: Zdrojowej, Złotej i Barlickiego w ramach Lokalnego Programu Rewitalizacji;
- Modernizacja ulicy Kościuszki w ramach Lokalnego Programu Rewitalizacji;
- Modernizacja budynku Urzędu Gminy w Żychlinie w ramach Lokalnego Programu Rewitalizacji;
- Rewitalizacja skwerku przy Placu Jana Pawła II w ramach Lokalnego Programu Rewitalizacji;
- Budowa parkingu wraz z zagospodarowaniem skwerku przy ulicy Narutowicza w ramach Lokalnego Programu Rewitalizacji;
- Modernizacja ulicy Waryńskiego – Dąbrowskiego wraz z odwodnieniem i budową parkingu.
- „Budowa zintegrowanego Systemu e-Usług Publicznych Województwa Łódzkiego (Wrota Regionu Łódzkiego);
- „Budowa i wdrożenie Systemu Informacji Przestrzennej gminy Żychlin wraz z utworzeniem meta danych dla zbiorów i usług danych przestrzennych z tematu „ zagospodarowanie przestrzenne”

## Poprawa stanu środowiska kulturowego

- Modernizacja budynku Miejsko-Gminnej Biblioteki Publicznej w Żychlinie w ramach Lokalnego Programu Rewitalizacji;
- Modernizacja budynku Szkoły Podstawowej Nr 1 przy ulicy Barlickiego w Żychlinie w ramach Lokalnego Programu Rewitalizacji;
- Modernizacja budynku Żychlińskiego Domu Kultury w Żychlinie przy ulicy Fabrycznej



- Modernizacja Stadionu Miejskiego;
- Budowa boiska sportowego przy Zespole Szkół Nr 1 w Żychlinie;
- Budowa sali gimnastycznej przy Szkole Podstawowej w Grabowie;
- Budowa kompleksu sportowego przy Zespole Szkolno-Przedszkolnym w Żychlinie;
- Urządzenie terenu rekreacyjno-sportowego w Żychlinie przy ulicy Łąkowej;

## Poprawa warunków i jakości życia mieszkańców

- Modernizacja budynku przy ulicy Barlickiego 15 „Centrum Obsługi Mieszkańców” w ramach Lokalnego Programu Rewitalizacji.;
- Termomodernizacja i modernizacja budynków zasobów komunalnych w ramach Lokalnego Programu Rewitalizacji;
- Modernizacja Parku Miejskiego (część górna) w ramach Lokalnego Programu Rewitalizacji;
- Wykonanie systemu monitorowania w Placówkach Oświatowych w Żychlinie;
- Rewitalizacja terenów zielonych;
- Budowa terenów rekreacyjno-sportowych;
- Utworzenie kompleksu sportowo – rekreacyjnego w miejscowości Dobrzelin;
- Przebudowa budynku handlowego z przeznaczeniem na świetlicę wiejską w Drzewoszkach Wielkich;
- „Remont istniejącego budynku strażnicy Ochotniczej Straży Pożarnej i Świetlicy Wiejskiej w Śleszynie”

***Zadania poniżej zostały szczegółowo przedstawione dla inwestycji, które zgodnie ze Szczegółowym Opisem Osi Priorytetowych Regionalnego Programu Operacyjnego Województwa Łódzkiego na lata 2007-2013 wpisują się w zakres osi priorytetowej RPO „Ochrona środowiska, zapobieganie zagrożeniom i energetyka”, „Infrastruktura społeczna”, „Odnowa obszarów miejskich”, „Społeczeństwo informacyjne”.***

## 2.5 Realizowane zadania inwestycyjne przy zakładanym wsparciu finansowym Regionalnego Programu Operacyjnego Województwa Łódzkiego na lata 2007-2013

Nazwa planowanego zadania

**Budowa kanalizacji sanitarnej w miejscowości Żychlin  
ulica 1-go Maja i we wsi Pasieka**

Zgodność z miejscowym planem zagospodarowania przestrzennego

Gmina Żychlin nie posiada Miejscowego Planu Zagospodarowania Przestrzennego dla terenu objętego przedmiotową inwestycją. Realizacja zadania jest zgodna z decyzją o lokalizacji inwestycji celu publicznego Nr 1/2006 znak BGK. 7331/CP/I/5/06 wydaną przez Burmistrza Gminy Żychlin.

Etapy realizacji zadania wraz z przewidywanym czasem realizacji

**2009**

Oczekiwane rezultaty

Działania związane z rozbudową kanalizacji spowodują zmniejszenie zrzutów nielegalnych ścieków sanitarnych z gospodarstw domowych, a tym samym doprowadzą do poprawy środowiska naturalnego. Zadanie to spowoduje zwiększenie sieci kanalizacyjnej o długość 3600,00 mb, uzyskując wskaźnik koncentracji na poziomie 221,3 liczony jako iloraz ilości mieszkańców zamieszkałych na tym terenie do długości wybudowanej sieci kanalizacji sanitarnej w kilometrach. Realizacja inwestycji umożliwi 797 mieszkańcom korzystanie z sieci kanalizacji sanitarnej. Szacunkowo przyjmuje się podłączenie do sieci kanalizacji sanitarnej 500 osób. Dwa tereny inwestycyjne, które znajdują się przy ulicy 1-go Maja zwiększą swoją wartość dla potencjalnych inwestorów. Tereny stanowią mienie komunalne.

Instytucje i podmioty uczestniczące we wdrażaniu

Starostwo Powiatowe w Kutnie  
Wojewódzki Zarząd Melioracji i Urządzeń Wodnych w Łodzi  
Marszałek Województwa Łódzkiego

Nakłady do poniesienia wraz ze źródłami finansowania

**Ogółem – 4 290 000,00 zł**

w tym:

Dochody własne – 982 000,00 zł

Kredyty – 1 398 000,00 zł

Środki pochodzące z innych źródeł – 0,00 zł

Środki pochodzące z Unii Europejskiej – 1 910 000,00 zł

Nazwa planowanego zadania

**Budowa kanalizacji sanitarnej w północnej części miasta**

Zgodność z miejscowym planem zagospodarowania przestrzennego

Gmina Żychlin nie posiada Miejscowego Planu Zagospodarowania Przestrzennego dla terenu objętego przedmiotową inwestycją. Realizacja zadania jest zgodna z decyzją o lokalizacji inwestycji celu publicznego znak BPI 7331/CP/II/7/07 wydaną przez Burmistrza Gminy Żychlin.

Etapy realizacji zadania wraz z przewidywanym czasem realizacji

**2014-2015**

Oczekiwane rezultaty

Działania związane z rozbudową kanalizacji spowodują zmniejszenie zrzutów nielegalnych ścieków sanitarnych z gospodarstw domowych, a tym samym doprowadzą do poprawy środowiska naturalnego. Zadanie to spowoduje zwiększenie sieci kanalizacyjnej o długość 4700,00 mb, uzyskując wskaźnik koncentracji na poziomie 194,68 liczony jako iloraz ilości mieszkańców zamieszkałych na tym terenie do długości wybudowanej sieci kanalizacji sanitarnej w kilometrach. Realizacja inwestycji umożliwi 917 mieszkańcom korzystanie z sieci kanalizacji sanitarnej.

Instytucje i podmioty uczestniczące we wdrażaniu

Starostwo Powiatowe w Kutnie  
Wojewódzki Zarząd Melioracji i Urządzeń Wodnych w Łodzi  
Marszałek Województwa Łódzkiego

Nakłady do poniesienia wraz ze źródłami finansowania

**Ogółem – 6 738 342,00 zł**  
w tym:  
Dochody własne – 1 010 750,00 zł  
Kredyty – 0,00 zł  
Środki pochodzące z innych źródeł – 0,00 zł  
Środki pochodzące z Unii Europejskiej – 5 727 592,00 zł

Nazwa planowanego zadania

**Budowa kanalizacji sanitarnej w miejscowościach Budzyń i Wola Popowa**

Zgodność z miejscowym planem zagospodarowania przestrzennego

Realizacja zadania będzie zgodna z decyzją o lokalizacji inwestycji celu publicznego wydaną przez Burmistrza Gminy Żychlin

Etapy realizacji zadania wraz z przewidywanym czasem realizacji

**2014-2015**

Oczekiwane rezultaty

Zapewne działania związane z rozbudową kanalizacji spowodują zmniejszenie nielegalnych zrzutów ścieków sanitarnych z gospodarstw domowych, a tym samym doprowadzą do poprawy środowiska naturalnego. Dzięki tym zaplanowanym zadaniom nastąpi przyrost długości sieci kanalizacji o 2700 mb, zwiększy się ilość mieszkańców korzystających z sieci kanalizacji o 351 osób, nastąpi zmniejszenie zagrożeń ekologicznych przez zmianę sposobu dostawy ścieków.

Instytucje i podmioty uczestniczące we wdrażaniu

Starostwo Powiatowe w Kutnie  
Wojewódzki Zarząd Melioracji i Urządzeń Wodnych w Łodzi  
Marszałek Województwa Łódzkiego

Nakłady do poniesienia wraz ze źródłami finansowania

**Ogółem – 3 000 000,00 zł**  
w tym:  
Dochody własne – 450 000,00 zł  
Kredyty – 0,00 zł  
Środki pochodzące z innych źródeł – 0,00 zł  
Środki pochodzące z Unii Europejskiej – 2 550 000,00 zł

Nazwa planowanego zadania

**Budowa kanalizacji sanitarnej w zachodniej części miasta**

Zgodność z miejscowym planem zagospodarowania przestrzennego

Realizacja zadania będzie zgodna z decyzją o lokalizacji inwestycji celu publicznego wydaną przez Burmistrza Gminy Żychlin

Etapy realizacji zadania wraz z przewidywanym czasem realizacji

**2015**

Oczekiwane rezultaty

Zapewne działania związane z rozbudową kanalizacji spowodują zmniejszenie nielegalnych zrzutów ścieków sanitarnych z gospodarstw domowych, a tym samym doprowadzą do poprawy środowiska naturalnego. Dzięki tym zaplanowanym zadaniom nastąpi przyrost długości sieci kanalizacji o 2000 mb, zwiększy się ilość mieszkańców o 150 osób korzystających z kanalizacji, nastąpi zmniejszenie zagrożeń ekologicznych przez zmianę sposobu dostawy ścieków.

Instytucje i podmioty uczestniczące we wdrażaniu

Starostwo Powiatowe w Kutnie  
Wojewódzki Zarząd Melioracji i Urządzeń Wodnych w Łodzi  
Marszałek Województwa Łódzkiego

Nakłady do poniesienia wraz ze źródłami finansowania

**Ogółem – 450 000 zł**  
w tym:  
Dochody własne – 67 500,00 zł  
Kredyty – 0,00 zł  
Środki pochodzące z innych źródeł – 0,00 zł  
Środki pochodzące z Unii Europejskiej – 385 500,00 zł

Nazwa planowanego zadania

**Program budowy przydomowych oczyszczalni ścieków**

Zgodność z miejscowym planem zagospodarowania przestrzennego

Gmina Żychlin nie posiada Miejscowego Planu Zagospodarowania Przestrzennego dla terenów objętych przedmiotową inwestycją. Realizacja inwestycji nie wymaga uzyskania pozwolenia na budowę. Dla tego typu zamierzeń inwestycyjnych wymagane jest zgłoszenie robót budowlanych.

Etapy realizacji zadania wraz z przewidywanym czasem realizacji

**2009-2012**

Oczekiwane rezultaty

Zapewne działania związane z budową 70 szt. Przydomowych oczyszczalni ścieków spowodują zmniejszenie nielegalnych zrzutów ścieków sanitarnych z gospodarstw domowych, a tym samym doprowadzą do poprawy środowiska naturalnego. Dzięki tym zaplanowanym zadaniom nastąpi poprawa jakości życia mieszkańców na terenach wiejskich i zostaną zredukowane koszty wywozu nieczystości taborem asenizacyjnym.

Instytucje i podmioty uczestniczące we wdrażaniu

Związek Gmin Regionu Kutnowskiego  
Wojewódzki Fundusz Ochrony Środowiska i Gospodarki Wodnej w Łodzi

Nakłady do poniesienia wraz ze źródłami finansowania

**Ogółem – 660 268,00 zł**  
w tym:  
Dochody własne – 320 268,00 zł  
Kredyty – 100 000,00 zł  
Środki pochodzące z innych źródeł – 240 000,00 zł  
Środki pochodzące z Unii Europejskiej – 0,00 zł

Nazwa planowanego zadania

**Modernizacja stacji uzdatniania wody w Żychlinie**

Zgodność z miejscowym planem zagospodarowania przestrzennego

Gmina Żychlin nie posiada Miejscowego Planu Zagospodarowania Przestrzennego dla terenu objętego przedmiotową inwestycją. Realizacja inwestycji wymaga pozwolenia na budowę.

Etapy realizacji zadania wraz z przewidywanym czasem realizacji

**2015**

Oczekiwane rezultaty

- poprawa jakości wody,
- zwiększona rezerwa wody uzdatnionej pod rozwój przemysłu,

Instytucje i podmioty uczestniczące we wdrażaniu

Zakład Gospodarki Komunalnej w Żychlinie  
Powiatowa Stacja Sanitarno-Epidemiologiczna  
Starostwo Powiatowe w Kutnie  
Wojewódzki Zarząd Melioracji i Urządzeń Wodnych w Łodzi  
Marszałek Województwa Łódzkiego

Nakłady do poniesienia wraz ze źródłami finansowania

**Ogółem – 1 500 000,00 zł**  
w tym:  
Dochody własne – 225 000,00 zł  
Kredyty – 0,00 zł  
Środki pochodzące z innych źródeł – 0,00 zł  
Środki pochodzące z Unii Europejskiej – 1 275 000,00 zł

Nazwa planowanego zadania

**Termomodernizacja budynku Zespołu Szkolno-Przedszkolnego w Żychlinie**

Zgodność z miejscowym planem zagospodarowania przestrzennego

Gmina Żychlin nie posiada Miejscowego Planu Zagospodarowania Przestrzennego dla terenu objętego przedmiotową inwestycją. W Studium Uwarunkowań i Kierunków Zagospodarowania Przestrzennego Gminy i Miasta Żychlin zatwierdzony Uchwałą Nr 214/XXXIX/2001 Rady i Miasta Żychlin z dnia 30.07.2001r. tereny te zapisane są jako obiekty i tereny publiczne związane z oświatą i wychowaniem.

Realizacja inwestycji nie wymaga uzyskania pozwolenia na budowę. Dla tego typu zamierzeń inwestycyjnych wymagane jest zgłoszenie robót budowlanych.

Etapy realizacji zadania wraz z przewidywanym czasem realizacji

**2008-2009 rok**

Oczekiwane rezultaty

Zostanie wymieniona stara, nieszczelna stolarka okienna i drzwiowa w Zespole Szkolno-Przedszkolnym w Żychlinie w postaci 267 szt. okien i 7 szt. drzwi. Wymiana ta nie tylko przyczyni się do poprawy estetyki budynku i wzmocnienia bezpieczeństwa wśród dzieci, ale głównym rezultatem inwestycji będzie oszczędność wytworzonej energii oraz zmniejszenie emisji zanieczyszczeń wprowadzanych do atmosfery. Rezultat zostanie potwierdzony efektem ekologicznym, który zostanie opracowany dla tegoż zadania inwestycyjnego.

Instytucje i podmioty uczestniczące we wdrażaniu

Starostwo Powiatowe w Kutnie

Nakłady do poniesienia wraz ze źródłami finansowania

**Ogółem – 739 857,00zł**

w tym:

Dochody własne – 50 000,00 zł

Kredyty – 689 857,00 zł

Środki pochodzące z innych źródeł – 0,00 zł

Środki pochodzące z Unii Europejskiej – 0,00 zł



Nazwa planowanego zadania

**Termomodernizacja budynku Szkoły Podstawowej w Grabowie**

Zgodność z miejscowym planem zagospodarowania przestrzennego

Gmina Żychlin nie posiada Miejscowego Planu Zagospodarowania Przestrzennego dla terenu objętego przedmiotową inwestycją. W Studium Uwarunkowań i Kierunków Zagospodarowania Przestrzennego Gminy i Miasta Żychlin zatwierdzony Uchwałą Nr 214/XXXIX/2001 Rady i Miasta Żychlin z dnia 30.07.2001r. tereny te zapisane są jako obiekty publiczne związane z oświatą i wychowaniem.

Realizacja inwestycji nie wymaga uzyskania pozwolenia na budowę. Dla tego typu zamierzeń inwestycyjnych wymagane jest zgłoszenie robót budowlanych.

Etapy realizacji zadania wraz z przewidywanym czasem realizacji

**2012 -2013**

Oczekiwane rezultaty

Zostanie wymieniona stara, nieszczelna stolarka okienna i drzwiowa w szkole podstawowej w Grabowie. Wymiana ta nie tylko przyczyni się do poprawy estetyki budynku i poprawy bezpieczeństwa wśród dzieci, ale głównym rezultatem inwestycji będzie oszczędność wytworzonej energii oraz zmniejszenie emisji zanieczyszczeń wprowadzanych do atmosfery. Rezultat zostanie potwierdzony efektem ekologicznym, który zostanie opracowany dla tegoż zadania inwestycyjnego.

Instytucje i podmioty uczestniczące we wdrażaniu

Starostwo Powiatowe w Kutnie

Nakłady do poniesienia wraz ze źródłami finansowania

**Ogółem – 1 080 000,00 zł**

w tym:

Dochody własne – 0,00 zł

Kredyty – 400 000,00 zł

Środki pochodzące z innych źródeł – 0,00 zł

Środki pochodzące z Unii Europejskiej – 680 000,00 zł

Nazwa planowanego zadania

**Termomodernizacja Zespołu Szkół Nr 1 w Żychlinie**

Zgodność z miejscowym planem zagospodarowania przestrzennego

Gmina Żychlin nie posiada Miejscowego Planu Zagospodarowania Przestrzennego dla terenu objętego przedmiotową inwestycją. W Studium Uwarunkowań i Kierunków Zagospodarowania Przestrzennego Gminy i Miasta Żychlin zatwierdzony Uchwałą Nr 214/XXXIX/2001 Rady i Miasta Żychlin z dnia 30.07.2001r. tereny te zapisane są jako obiekty i tereny publiczne związane z oświatą i wychowaniem.

Realizacja inwestycji nie wymaga uzyskania pozwolenia na budowę. Dla tego typu zamierzeń inwestycyjnych wymagane jest zgłoszenie robót budowlanych.

Etapy realizacji zadania wraz z przewidywanym czasem realizacji

**2009-2010 rok**

Oczekiwane rezultaty

Zostanie wymieniona stara, nieszczelna stolarka okienna i drzwiowa w Zespole Szkół Nr 1 w Żychlinie. Wymiana ta nie tylko przyczyni się do poprawy estetyki budynku i poprawy bezpieczeństwa wśród dzieci, ale głównym rezultatem inwestycji będzie oszczędność wytworzonej energii oraz zmniejszenie emisji zanieczyszczeń wprowadzanych do atmosfery. Rezultat zostanie potwierdzony efektem ekologicznym, który zostanie opracowany dla tegoż zadania inwestycyjnego.

Instytucje i podmioty uczestniczące we wdrażaniu

Starostwo Powiatowe w Kutnie

Nakłady do poniesienia wraz ze źródłami finansowania

**Ogółem – 757 445,00 zł**

w tym:

Dochody własne – 107 445,00 zł

Kredyty – 650 000,00 zł

Środki pochodzące z innych źródeł – 0,00 zł

Środki pochodzące z Unii Europejskiej – 0,00 zł

Nazwa planowanego zadania

**Termomodernizacja budynku Żychlińskiego Domu Kultury przy ulicy Fabrycznej**

Zgodność z miejscowym planem zagospodarowania przestrzennego

Gmina Żychlin nie posiada Miejscowego Planu Zagospodarowania Przestrzennego dla terenu objętego przedmiotową inwestycją. W Studium Uwarunkowań i Kierunków Zagospodarowania Przestrzennego Gminy i Miasta Żychlin zatwierdzony Uchwałą Nr 214/XXXIX/2001 Rady i Miasta Żychlin z dnia 30.07.2001r. tereny te zapisane są jako obiekty i tereny publiczne związane z kulturą.

Realizacja inwestycji nie wymaga uzyskania pozwolenia na budowę. Dla tego typu zamierzeń inwestycyjnych wymagane jest zgłoszenie robót budowlanych.

Etapy realizacji zadania wraz z przewidywanym czasem realizacji

**2013-2014**

Oczekiwane rezultaty

- obniżone zapotrzebowanie na energię ciepłą o około 50 %,
- odnowiona elewacja budynku,
- poprawa warunków cieplnych i akustycznych budynku,
- zmniejszenie emisji zanieczyszczeń emitowanych do atmosfery.

Instytucje i podmioty uczestniczące we wdrażaniu

Starostwo Powiatowe w Kutnie

Nakłady do poniesienia wraz ze źródłami finansowania

**Ogółem – 800 000,00 zł**  
w tym:  
Dochody własne – 120 000,00 zł  
Kredyty – 0,00 zł  
Środki pochodzące z innych źródeł – 0,00 zł  
Środki pochodzące z Unii Europejskiej – 680 000,00 zł

Nazwa planowanego zadania

**Termomodernizacja budynku Miejsko-Gminnej Biblioteki Publicznej w Żychlinie  
w ramach Lokalnego Programu Rewitalizacji**

Zgodność z miejscowym planem zagospodarowania przestrzennego

Gmina Żychlin nie posiada Miejscowego Planu Zagospodarowania Przestrzennego dla terenu objętego przedmiotową inwestycją. W Studium Uwarunkowań i Kierunków Zagospodarowania Przestrzennego Gminy i Miasta Żychlin zatwierdzony Uchwałą Nr 214/XXXIX/2001 Rady i Miasta Żychlin z dnia 30.07.2001r. tereny te zapisane są jako obiekty i tereny publiczne w tym parki, skwery, zieleńce, gdzie znajduje się budynek Miejsko-Gminnej Biblioteki Publicznej w Żychlinie.

Realizacja inwestycji nie wymaga uzyskania pozwolenia na budowę. Dla tego typu zamierzeń inwestycyjnych wymagane jest zgłoszenie robót budowlanych.

Etapy realizacji zadania wraz z przewidywanym czasem realizacji

**2012-2013**

Oczekiwane rezultaty

- obniżone zapotrzebowanie na energię cieplną o około 50 %,
- odnowiona elewacja budynku,
- poprawa warunków cieplnych i akustycznych budynku,
- zmniejszenie emisji zanieczyszczeń emitowanych do atmosfery.

Instytucje i podmioty uczestniczące we wdrażaniu

Starostwo Powiatowe w Kutnie

Nakłady do poniesienia wraz ze źródłami finansowania

**Ogółem – 395 000,00 zł**  
w tym:  
Dochody własne – 60 000,00 zł  
Kredyty – 0,00 zł  
Środki pochodzące z innych źródeł – 0,00 zł  
Środki pochodzące z Unii Europejskiej – 335 000,00 zł

Nazwa planowanego zadania

**Termomodernizacja budynku  
Urzędu Gminy w Żychlinie w ramach Lokalnego Programu Rewitalizacji**

Zgodność z miejscowym planem zagospodarowania przestrzennego

Gmina Żychlin nie posiada Miejscowego Planu Zagospodarowania Przestrzennego dla terenu objętego przedmiotową inwestycją. W Studium Uwarunkowań i Kierunków Zagospodarowania Przestrzennego Gminy i Miasta Żychlin zatwierdzony Uchwałą Nr 214/XXXIX/2001 Rady i Miasta Żychlin z dnia 30.07.2001r. tereny te zapisane są jako obiekty i tereny publiczne związane z administracją.

Realizacja inwestycji nie wymaga uzyskania pozwolenia na budowę. Dla tego typu zamierzeń inwestycyjnych wymagane jest zgłoszenie robót budowlanych.

Etapy realizacji zadania wraz z przewidywanym czasem realizacji

**2014-2015 rok**

Oczekiwane rezultaty

- obniżone zapotrzebowanie na energię cieplną o około 50 %,
- odnowiona elewacja budynku,
- poprawa warunków cieplnych i akustycznych budynku,
- zmniejszenie emisji zanieczyszczeń emitowanych do atmosfery.

Instytucje i podmioty uczestniczące we wdrażaniu

Starostwo Powiatowe w Kutnie

Nakłady do poniesienia wraz ze źródłami finansowania

**Ogółem – 400 000,00 zł**  
w tym:  
Dochody własne – 200 000,00 zł  
Kredyty – 0,00 zł  
Środki pochodzące z innych źródeł – 0,00 zł  
Środki pochodzące z Unii Europejskiej – 200 000,00 zł

Nazwa planowanego zadania

**Termomodernizacja budynku Szkoły Podstawowej Nr 1 przy ulicy Barlickiego  
w ramach Lokalnego Programu Rewitalizacji.**

Zgodność z miejscowym planem zagospodarowania przestrzennego

Gmina Żychlin nie posiada Miejscowego Planu Zagospodarowania Przestrzennego dla terenu objętego przedmiotową inwestycją. W Studium Uwarunkowań i Kierunków Zagospodarowania Przestrzennego Gminy i Miasta Żychlin zatwierdzony uchwałą Nr 214/XXXIX/2001 Rady i Miasta Żychlin z dnia 30.07.2001r. tereny te zapisane są jako obiekty i tereny publiczne w tym parki, skwery i zieleńce. Realizacja inwestycji nie wymaga uzyskania pozwolenia na budowę. Dla tego typu zamierzeń inwestycyjnych wymagane jest zgłoszenie robót budowlanych.

Etapy realizacji zadania wraz z przewidywanym czasem realizacji

**2013-2014**

Oczekiwane rezultaty

- obniżone zapotrzebowanie na energię cieplną o około 50 %,
- odnowiona elewacja budynku,
- poprawa warunków cieplnych i akustycznych budynku,
- zmniejszenie emisji zanieczyszczeń emitowanych do atmosfery.

Instytucje i podmioty uczestniczące we wdrażaniu

Starostwo Powiatowe w Kutnie  
Marszałek Województwa Łódzkiego

Nakłady do poniesienia wraz ze źródłami finansowania

**Ogółem – 1100 000,00 zł**  
w tym:  
Dochody własne – 500 000,00 zł  
Kredyty – 0,00 zł  
Środki pochodzące z innych źródeł – 600 000,00 zł  
Środki pochodzące z Unii Europejskiej – 0,00 zł

Nazwa planowanego zadania

**Modernizacja Parku Miejskiego (część górna) w ramach Lokalnego Programu Rewitalizacji.**

Zgodność z miejscowym planem zagospodarowania przestrzennego

Gmina Żychlin nie posiada Miejscowego Planu Zagospodarowania Przestrzennego dla terenu objętego przedmiotową inwestycją. W Studium Uwarunkowań i Kierunków Zagospodarowania Przestrzennego Gminy i Miasta Żychlin zatwierdzony uchwałą Nr 214/XXXIX/2001 Rady i Miasta Żychlin z dnia 30.07.2001r. tereny te zapisane są jako obiekty i tereny publiczne w tym parki, skwery i zieleńce. Realizacja inwestycji nie wymaga uzyskania pozwolenia na budowę. Dla tego typu zamierzeń inwestycyjnych wymagane jest zgłoszenie robót budowlanych.

Etapy realizacji zadania wraz z przewidywanym czasem realizacji

**2009-2011**

Oczekiwane rezultaty

W ramach tegoż zadania zostanie wymieniona nawierzchnia chodników, alejek spacerowych, zostanie zainstalowane nowe oświetlenie parkowe, ławeczki, uzupełniona roślinność. Wszystkie te działania mają na celu zwiększenie atrakcyjności rekreacyjnej i turystycznej, a przede wszystkim przywrócić dawnej świetności i podnieść walory krajobrazowych. Renowacja parku będzie stanowić jeden z elementów Programu Rewitalizacji Starówki Miejskiej.

Instytucje i podmioty uczestniczące we wdrażaniu

Starostwo Powiatowe w Kutnie  
Marszałek Województwa Łódzkiego

Nakłady do poniesienia wraz ze źródłami finansowania

**Ogółem – 125 000,00 zł**  
w tym:  
Dochody własne – 95 000,00 zł  
Kredyty – 0,00 zł  
Środki pochodzące z innych źródeł – 30 000,00 zł  
Środki pochodzące z Unii Europejskiej – 0,00 zł

Nazwa planowanego zadania

**Modernizacja ulicy Waryńskiego – Dąbrowskiego wraz z odwodnieniem i budową parkingów**

Zgodność z miejscowym planem zagospodarowania przestrzennego

Gmina Żychlin nie posiada Miejscowego Planu Zagospodarowania Przestrzennego dla terenu objętego przedmiotową inwestycją. Realizacja zadania będzie zgodna z decyzją lokalizacji inwestycji celu publicznego wydaną przez Burmistrza Gminy Żychlin. Inwestycja wymaga pozwolenia na budowę.

Etapy realizacji zadania wraz z przewidywanym czasem realizacji

**2010**

Oczekiwane rezultaty

- poprawa komunikacji i wzrost bezpieczeństwa,
- zmiana nawierzchni w ulicy Waryńskiego i Dąbrowskiego,
- uporządkowanie gospodarki ściekowej w związku z modernizacją stadionu ,
- poprawa stanu sanitarnego odbiornika ścieków poprzez zainstalowanie separatorów błota i tłuszczu,
- poprawa infrastruktury parkingowej
- rehabilitacja przestrzeni publicznej.

Instytucje i podmioty uczestniczące we wdrażaniu

Starostwo Powiatowe w Kutnie  
Wojewódzki Zarząd Melioracji i Urządzeń Wodnych w Łodzi  
Marszałek Województwa Łódzkiego

Nakłady do poniesienia wraz ze źródłami finansowania

**Ogółem – 700 000,00 zł**  
w tym:  
Dochody własne – 64 000,00 zł  
Kredyty – 636 000,00 zł  
Środki pochodzące z innych źródeł – 0,00 zł  
Środki pochodzące z Unii Europejskiej – 0,00 zł



Nazwa planowanego zadania

**Modernizacja ulicy Kilińskiego w ramach Lokalnego Programu Rewitalizacji.**

Zgodność z miejscowym planem zagospodarowania przestrzennego

Gmina Żychlin nie posiada Miejscowego Planu Zagospodarowania Przestrzennego dla terenu objętego przedmiotową inwestycją. Realizacja zadania jest zgodna z decyzją o lokalizacji inwestycji celu publicznego. Inwestycja wymaga pozwolenia na budowę.

Etapy realizacji zadania wraz z przewidywanym czasem realizacji

**2013-2014**

Oczekiwane rezultaty

- zmiana nawierzchni ulicy Kilińskiego,
- poprawa bezpieczeństwa i komunikacji,
- poprawa stanu sanitarnego poprzez zainstalowanie separatorów błota i tłuszczu,
- rozładowanie komunikacyjne staromiejskiej części miasta
- rehabilitacja przestrzeni publicznej
- wzrost rewitalizowanej przestrzeni.

Instytucje i podmioty uczestniczące we wdrażaniu

Starostwo Powiatowe w Kutnie  
Wojewódzki Zarząd Melioracji i Urządzeń Wodnych w Łodzi  
Marszałek Województwa Łódzkiego

Nakłady do poniesienia wraz ze źródłami finansowania

**Ogółem – 400 000,00 zł**  
w tym:  
Dochody własne – 0,00 zł  
Kredyty – 400 000,00 zł  
Środki pochodzące z innych źródeł – 0,00 zł  
Środki pochodzące z Unii Europejskiej – 0,00 zł

Nazwa planowanego zadania

**Budowa parkingu wraz z zagospodarowaniem skweru przy ulicy Narutowicza  
w ramach Lokalnego Programu Rewitalizacji**

Zgodność z miejscowym planem zagospodarowania przestrzennego

Gmina Żychlin nie posiada Miejscowego Planu Zagospodarowania Przestrzennego dla terenu objętego przedmiotową inwestycją. Realizacja zadania jest zgodna z decyzją o lokalizacji inwestycji celu publicznego. Inwestycja wymaga pozwolenia na budowę.

Etapy realizacji zadania wraz z przewidywanym czasem realizacji

**2015**

Oczekiwane rezultaty

- rozładowanie komunikacyjne staromiejskiej części miasta,
- zagospodarowanie przestrzeni publicznej,
- budowa parkingów,
- poprawa bezpieczeństwa,
- poprawa wizerunku gospodarczego
- rehabilitacja przestrzeni publicznej
- wzrost rewitalizowanej powierzchni.

Instytucje i podmioty uczestniczące we wdrażaniu

Starostwo Powiatowe w Kutnie  
Wojewódzki Zarząd Melioracji i Urządzeń Wodnych w Łodzi  
Marszałek Województwa Łódzkiego

Nakłady do poniesienia wraz ze źródłami finansowania

**Ogółem – 155 000,00 zł**  
w tym:  
Dochody własne – 0,00 zł  
Kredyty – 155 000,00 zł  
Środki pochodzące z innych źródeł – 0,00 zł  
Środki pochodzące z Unii Europejskiej – 0,00 zł

Nazwa planowanego zadania

**Rewitalizacja Starówki Miejskiej – Plac 29-go Listopada w Żychlinie**

Zgodność z miejscowym planem zagospodarowania przestrzennego

Gmina Żychlin nie posiada Miejscowego Planu Zagospodarowania Przestrzennego dla terenu objętego przedmiotową inwestycją. Dla tego typu zamierzeń inwestycyjnych wymagane jest zgłoszenie robót budowlanych.

Etapy realizacji zadania wraz z przewidywanym czasem realizacji

**2009-2011**

Oczekiwane rezultaty

Projekt zakłada renowację głównego Placu 29-go listopada w centrum miasta, stworzenie nowych alei spacerowych, chodników, niskiego ogrodzenia, zostanie zainstalowane nowe oświetlenie parkowe, ławeczki, uzupełniona roślinność, montaż gotowego WC i renowacja budynku zegara. Wszystkie te działania mają na celu zwiększenie atrakcyjności rekreacyjnej i turystycznej, a przede wszystkim przywrócenie dawnej świetności i podniesienie walorów krajobrazowych. Renowacja parku będzie stanowić jeden z elementów Programu Rewitalizacji Starówki Miejskiej.

Instytucje i podmioty uczestniczące we wdrażaniu

Starostwo Powiatowe w Kutnie  
Marszałek Województwa łódzkiego

Nakłady do poniesienia wraz ze źródłami finansowania

**Ogółem – 1 325 578,66 zł**  
w tym:  
Dochody własne – 50 776,00 zł  
Kredyty – 1 274 802,66 zł  
Środki pochodzące z innych źródeł – 0,00 zł  
Środki pochodzące z Unii Europejskiej – 0,00 zł

Nazwa planowanego zadania

**Modernizacja ulicy Narutowicza w ramach Lokalnego Programu Rewitalizacji**

Zgodność z miejscowym planem zagospodarowania przestrzennego

Gmina Żychlin nie posiada Miejscowego Planu Zagospodarowania Przestrzennego dla terenu objętego przedmiotową inwestycją. Realizacja zadania jest zgodna z decyzją o lokalizacji inwestycji celu publicznego. Inwestycja wymaga uzyskania pozwolenia na budowę.

Etapy realizacji zadania wraz z przewidywanym czasem realizacji

**2015**

Oczekiwane rezultaty

- zmiana nawierzchni głównej ulicy miasta Żychlina polbruk,
- wygospodarowanie miejsc parkingowych,
- poprawa komunikacji i bezpieczeństwa drogowego,
- wymiana skablowania energetycznego,
- oświetlenie uliczne
- zwiększona powierzchnia zrewitalizowanych terenów.

Instytucje i podmioty uczestniczące we wdrażaniu

Starostwo Powiatowe w Kutnie  
Wojewódzki Zarząd Melioracji i Urządzeń Wodnych w Łodzi  
Marszałek Województwa Łódzkiego

Nakłady do poniesienia wraz ze źródłami finansowania

**Ogółem – 2 589 000,00 zł**  
w tym:  
Dochody własne – 200 000,00 zł  
Kredyty – 400 000,00 zł  
Środki pochodzące z innych źródeł – 0,00 zł  
Środki pochodzące z Unii Europejskiej – 1 989 000,00 zł

Nazwa planowanego zadania

**Modernizacja ulic: Zdrojowej, Złotej i Barlickiego w ramach Lokalnego Programu Rewitalizacji.**

Zgodność z miejscowym planem zagospodarowania przestrzennego

Gmina Żychlin nie posiada Miejscowego Planu Zagospodarowania Przestrzennego dla terenu objętego przedmiotową inwestycją. Inwestycja wymaga zgłoszenia robót budowlanych.

Etapy realizacji zadania wraz z przewidywanym czasem realizacji

**2015**

Oczekiwane rezultaty

- zmodernizowane ciągi piesze wzdłuż ulic: Zdrojowa, Złota i Barlickiego
- poprawa nawierzchni ciągów jezdnych – ulica Balickiego, Złota, Zdrojowa
- wzrost bezpieczeństwa komunikacyjnego
- wzrost powierzchni zrewitalizowanych.

Instytucje i podmioty uczestniczące we wdrażaniu

Starostwo Powiatowe w Kutnie  
Wojewódzki Zarząd Melioracji i Urządzeń Wodnych w Łodzi  
Marszałek Województwa Łódzkiego

Nakłady do poniesienia wraz ze źródłami finansowania

**Ogółem – 405 000,00 zł**  
w tym:  
Dochody własne – 60 750,00 zł  
Kredyty – 0,00 zł  
Środki pochodzące z innych źródeł – 0,00 zł  
Środki pochodzące z Unii Europejskiej – 344 250,00 zł

Nazwa planowanego zadania

**Modernizacja ulicy Kościuszki w ramach Lokalnego Programu Rewitalizacji.**

Zgodność z miejscowym planem zagospodarowania przestrzennego

Gmina Żychlin nie posiada Miejscowego Planu Zagospodarowania Przestrzennego dla terenu objętego przedmiotową inwestycją. Inwestycja wymaga uzyskania pozwolenia na budowę.

Etapy realizacji zadania wraz z przewidywanym czasem realizacji

**2015**

Oczekiwane rezultaty

- zmodernizowane ciągi pieszo – jezdne w ulicy Kościuszki
- rehabilitacja przestrzeni publicznej
- poprawa bezpieczeństwa komunikacyjnego
- wzrost zrewitalizowanej powierzchni.

Instytucje i podmioty uczestniczące we wdrażaniu

Starostwo Powiatowe w Kutnie  
Wojewódzki Zarząd Melioracji i Urządzeń Wodnych w Łodzi  
Marszałek Województwa Łódzkiego

Nakłady do poniesienia wraz ze źródłami finansowania

**Ogółem – 1 365 850,00 zł**  
w tym:  
Dochody własne – 100 000,00 zł  
Kredyty – 250 000,00 zł  
Środki pochodzące z innych źródeł – 0,00 zł  
Środki pochodzące z Unii Europejskiej – 1 015 850,00 zł

Nazwa planowanego zadania

**Rewitalizacja skwerku przy Placu Jana Pawła II w ramach Lokalnego Programu Rewitalizacji.**

Zgodność z miejscowym planem zagospodarowania przestrzennego

Gmina Żychlin nie posiada Miejscowego Planu Zagospodarowania Przestrzennego dla terenu objętego przedmiotową inwestycją. Inwestycja wymaga zgłoszenia robót budowlanych.

Etapy realizacji zadania wraz z przewidywanym czasem realizacji

**2015**

Oczekiwane rezultaty

- projekt zakłada renowację skwerku przy Placu Jana Pawła II, stworzenie nowych alei spacerowych wraz z małą architekturą
- wprowadzony spójny ład w przestrzeni publicznej zwiększy jej atrakcyjność krajobrazową. Jest to jeden z elementów Rewitalizacji Starówki Miejskiej.

Instytucje i podmioty uczestniczące we wdrażaniu

Starostwo Powiatowe w Kutnie  
Marszałek Województwa Łódzkiego

Nakłady do poniesienia wraz ze źródłami finansowania

**Ogółem – 300 000,00 zł**  
w tym:  
Dochody własne – 75 000,00 zł  
Kredyty – 0,00 zł  
Środki pochodzące z innych źródeł – 0,00 zł  
Środki pochodzące z Unii Europejskiej – 225 000,00 zł

Nazwa planowanego zadania

**Modernizacja budynku przy ulicy Barlickiego 15 – Centrum Obsługi Mieszkańców w ramach Lokalnego Programu Rewitalizacji**

Zgodność z miejscowym planem zagospodarowania przestrzennego

Gmina Żychlin nie posiada Miejscowego Planu Zagospodarowania Przestrzennego dla terenu objętego przedmiotową inwestycją. Realizacja zadania jest zgodna z decyzją o lokalizacji inwestycji celu publicznego Nr 1/2006 znak BGK. 7331/CP/I/5/06 wydaną przez Burmistrza Gminy Żychlin.

Etapy realizacji zadania wraz z przewidywanym czasem realizacji

**2008-2009**

Oczekiwane rezultaty

Zostanie utworzony jeden ośrodek (centrum), który w wyniku programu rewitalizacyjnego będzie pełnił nowe funkcje społeczne. W jednym miejscu filia PUP i MGOPS będą zwiększały standard oferowanych usług. Kompleksowa obsługa i współpraca instytucjonalna pozwoli na wdrażanie projektów z zakresu niwelacji wykluczania społecznego. Dzięki inwestycji powstanie Centrum Obsługi Mieszkańca, w którym to swoją siedzibę będą miały takie instytucje jak Filia Powiatowego Urzędu Pracy w Kutnie i Miejsko-Gminny Ośrodek Pomocy Społecznej. Mieszkańcy kompleksowo będą mogli załatwić szereg swoich spraw w jednym miejscu. Zostanie podniesiona jakość świadczonych usług.

Instytucje i podmioty uczestniczące we wdrażaniu

Starostwo Powiatowe w Kutnie  
Wojewódzki Zarząd Melioracji i Urządzeń Wodnych w Łodzi  
Marszałek Województwa Łódzkiego

Nakłady do poniesienia wraz ze źródłami finansowania

**Ogółem – 1 933 700,00 zł**  
w tym:  
Dochody własne – 11 500,00 zł  
Kredyty – 1 922 200,00 zł  
Środki pochodzące z innych źródeł – 0,00 zł  
Środki pochodzące z Unii Europejskiej – 0,00 zł



Nazwa planowanego zadania

**Modernizacja budynku Urzędu Gminy w Żychlinie w ramach Lokalnego Programu Rewitalizacji.**

Zgodność z miejscowym planem zagospodarowania przestrzennego

Gmina Żychlin nie posiada Miejscowego Planu Zagospodarowania Przestrzennego dla terenu objętego przedmiotową inwestycją. Realizacja zadania jest zgodna z decyzją o lokalizacji inwestycji celu publicznego wydaną przez Burmistrza Gminy Żychlin. Inwestycja wymaga pozwolenia na budowę.

Etapy realizacji zadania wraz z przewidywanym czasem realizacji

**2013-2014**

Oczekiwane rezultaty

- poprawa wizerunku budynku Urzędu Gminy jako wizytówki społeczno – gospodarczej
- zmniejszenie kosztów eksploatacyjnych budynku
- polepszenie warunków pracy
- dostęp obiektu dla osób niepełnosprawnych.

Instytucje i podmioty uczestniczące we wdrażaniu

Starostwo Powiatowe w Kutnie  
Marszałek Województwa Łódzkiego

Nakłady do poniesienia wraz ze źródłami finansowania

**Ogółem – 190 000,00 zł**  
w tym:  
Dochody własne – 190 000,00 zł  
Kredyty – 0,00 zł  
Środki pochodzące z innych źródeł – 0,00 zł  
Środki pochodzące z Unii Europejskiej – 0,00 zł

Nazwa planowanego zadania

**Modernizacja budynku Miejsko – Gminnej Biblioteki Publicznej w ramach Lokalnego Programu Rewitalizacji.**

Zgodność z miejscowym planem zagospodarowania przestrzennego

Gmina Żychlin nie posiada Miejscowego Planu Zagospodarowania Przestrzennego dla terenu objętego przedmiotową inwestycją. Realizacja zadania jest zgodna z decyzją o lokalizacji inwestycji celu publicznego wydaną decyzją Burmistrza Gminy Żychlin. Inwestycja wymaga wydania zezwolenia na budowę.

Etapy realizacji zadania wraz z przewidywanym czasem realizacji

**2014-2015**

Oczekiwane rezultaty

Zmodernizowany budynek użyteczności publicznej przyczyni się do polepszenia jakości infrastruktury, zwiększenia jakości oferowanych usług oraz poprawy bezpieczeństwa korzystających z biblioteki. W związku z nowym wizerunkiem biblioteki będzie zwiększony wachlarz usług dla mieszkańców Gminy Żychlin, a tym samym zostanie zwiększona mobilność kulturalna.

Instytucje i podmioty uczestniczące we wdrażaniu

Starostwo Powiatowe w Kutnie  
Wojewódzki Zarząd Melioracji i Urządzeń Wodnych w Łodzi  
Marszałek Województwa Łódzkiego

Nakłady do poniesienia wraz ze źródłami finansowania

**Ogółem – 300 000,00 zł**  
w tym:  
Dochody własne – 0,00 zł  
Kredyty – 75 000,00 zł  
Środki pochodzące z innych źródeł – 0,00 zł  
Środki pochodzące z Unii Europejskiej – 225 000,00 zł

Nazwa planowanego zadania

**Modernizacja budynku Szkoły Podstawowej Nr 1 przy ulicy Barlickiego  
w ramach Lokalnego Programu Rewitalizacji.**

Zgodność z miejscowym planem zagospodarowania przestrzennego

Gmina Żychlin nie posiada Miejscowego Planu Zagospodarowania Przestrzennego dla terenu objętego przedmiotową inwestycją. Realizacja zadania jest zgodna z decyzją o lokalizacji inwestycji celu publicznego wydaną decyzją Burmistrza Gminy Żychlin. Inwestycja wymaga wydania zezwolenia na budowę.

Etapy realizacji zadania wraz z przewidywanym czasem realizacji

**2015**

Oczekiwane rezultaty

Zostanie zmodernizowany jeden obiekt użyteczności publicznej pełniący funkcje kulturalno – sportowe. Nowy wizerunek ośrodka kultury będzie umożliwiał kształtowanie szerokiej oferty kultury. Dzięki inwestycji zostanie także podniesione bezpieczeństwo zasobów instytucji kultury co w rezultacie da nam zwiększoną liczbę projektów kulturalnych i wzrost aktywności kulturalnej mieszkańców Gminy Żychlin.

Instytucje i podmioty uczestniczące we wdrażaniu

Starostwo Powiatowe w Kutnie  
Wojewódzki Zarząd Melioracji i Urządzeń Wodnych w Łodzi  
Marszałek Województwa Łódzkiego

Nakłady do poniesienia wraz ze źródłami finansowania

**Ogółem – 400 000,00 zł**  
w tym:  
Dochody własne – 100 000,00 zł  
Kredyty – 0,00 zł  
Środki pochodzące z innych źródeł – 0,00 zł  
Środki pochodzące z Unii Europejskiej – 300 000,00 zł

Nazwa planowanego zadania

**Modernizacja Żychlińskiego Domu Kultury przy ulicy Fabrycznej.**

Zgodność z miejscowym planem zagospodarowania przestrzennego

Gmina Żychlin nie posiada Miejscowego Planu Zagospodarowania Przestrzennego dla terenu objętego przedmiotową inwestycją. Realizacja zadania jest zgodna z decyzją o lokalizacji inwestycji celu publicznego wydaną decyzją Burmistrza Gminy Żychlin. Inwestycja wymaga wydania zezwolenia na budowę.

Etapy realizacji zadania wraz z przewidywanym czasem realizacji

**2014 – 2015 i lata następne**

Oczekiwane rezultaty

Zostanie zmodernizowany jeden obiekt użyteczności publicznej pełniący funkcje kulturalne. Nowy wizerunek ośrodka kultury będzie wspierał walory dziedzictwa kulturowego regionu oraz umożliwiał kształtowanie szerokiej oferty kultury. Dzięki inwestycji zostanie także podniesione bezpieczeństwo zasobów instytucji kultury co w rezultacie da nam zwiększoną liczbę projektów kulturalnych i wzrost aktywności kulturalnej mieszkańców Gminy Żychlin.

Instytucje i podmioty uczestniczące we wdrażaniu

Starostwo Powiatowe w Kutnie  
Wojewódzki Zarząd Melioracji i Urządzeń Wodnych w Łodzi  
Marszałek Województwa Łódzkiego

Nakłady do poniesienia wraz ze źródłami finansowania

**Ogółem – 1 505 000,00 zł**  
w tym:  
Dochody własne – 750 000,00 zł  
Kredyty – 250 000,00 zł  
Środki pochodzące z innych źródeł – 0,00 zł  
Środki pochodzące z Unii Europejskiej – 1 180 000,00 zł

Nazwa planowanego zadania

**Modernizacja Stadionu Miejskiego**

Zgodność z miejscowym planem zagospodarowania przestrzennego

Gmina Żychlin nie posiada Miejscowego Planu Zagospodarowania Przestrzennego dla terenu objętego przedmiotową inwestycją. Realizacja zadania jest zgodna z decyzją o lokalizacji inwestycji celu publicznego wydaną decyzją Burmistrza Gminy Żychlin. Inwestycja wymaga wydania zezwolenia na budowę.

Etapy realizacji zadania wraz z przewidywanym czasem realizacji

**2013-2014**

Oczekiwane rezultaty

Głównym rezultatem inwestycji jest stworzenie atrakcyjnego, nowoczesnego i bezpiecznego obiektu sportowego, który nie tylko wpłynie na rozwój sportu w okolicy, ale także podniesie konkurencyjność Gminy Żychlin. Ponadto dzięki modernizacji zwiększą się możliwości rozwoju klubów sportowych i sekcji zachęcając tym samym coraz to większej ilości dzieci i młodzieży do uprawiania sportu.

Instytucje i podmioty uczestniczące we wdrażaniu

Starostwo Powiatowe w Kutnie  
Wojewódzki Zarząd Melioracji i Urządzeń Wodnych w Łodzi  
Marszałek Województwa Łódzkiego

Nakłady do poniesienia wraz ze źródłami finansowania

**Ogółem – 1 680 000,00 zł**  
w tym:  
Dochody własne – 680 000,00 zł  
Kredyty – 0,00 zł  
Środki pochodzące z innych źródeł – 1 000 000,00 zł  
Środki pochodzące z Unii Europejskiej – 0,00 zł

Nazwa planowanego zadania

**Termomodernizacja i modernizacja budynków zasobów komunalnych w ramach Lokalnego Programu Rewitalizacji.**

Zgodność z miejscowym planem zagospodarowania przestrzennego

Gmina Żychlin nie posiada Miejscowego Planu Zagospodarowania Przestrzennego dla terenu objętego przedmiotową inwestycją. Realizacja zadania jest zgodna z decyzją o lokalizacji inwestycji celu publicznego wydaną decyzją Burmistrza Gminy Żychlin. Inwestycja wymaga wydania zezwolenia na budowę.

Etapy realizacji zadania wraz z przewidywanym czasem realizacji

**2012 – 2015 i lata następne**

Oczekiwane rezultaty

W ramach tegoż zadania zostaną poddane renowacji budynki komunalne, które w konsekwencji podniosą bezpieczeństwo obiektów na obszarach zdegradowanych. Oprócz tego zostaną poprawione warunki bytowe mieszkańców i podniesiona jakość zasobów mieszkaniowych co w konsekwencji będzie prowadziło do zwiększenia atrakcyjności gospodarczej obszarów objętych projektem Rewitalizacji Starowki miejskiej.

Instytucje i podmioty uczestniczące we wdrażaniu

Starostwo Powiatowe w Kutnie  
Wojewódzki Zarząd Melioracji i Urządzeń Wodnych w Łodzi  
Marszałek Województwa Łódzkiego

Nakłady do poniesienia wraz ze źródłami finansowania

**Ogółem – 3 566 920,00 zł**  
w tym:  
Dochody własne – 0,00 zł  
Kredyty – 910 000,00 zł  
Środki pochodzące z innych źródeł – 0,00 zł  
Środki pochodzące z Unii Europejskiej – 2 656 920,00 zł

Nazwa planowanego zadania

Budowa i wdrożenie Sytemu Informacji Przestrzennej gminy Żychlin wraz z utworzeniem metadanych dla zbiorów i usług danych przestrzennych z tematu „zagospodarowanie przestrzenne”

Zgodność z miejscowym planem zagospodarowania przestrzennego

Nie dotyczy

Etapy realizacji zadania wraz z przewidywanym czasem realizacji

**2013-2014**

Oczekiwane rezultaty

Przewidywane efekty, których osiągnięcie będzie możliwe poprzez uruchomienie systemu to: podniesienie konkurencyjności gminy wśród innych jednostek poprzez podniesienie standardu oferowanych usług z zakresu informacji przestrzennej, pozytywne oddziaływanie na sytuację podmiotów gospodarczych oraz na procesy inwestycyjno-budowlane.

Instytucje i podmioty uczestniczące we wdrażaniu

Urząd Marszałkowski w Łodzi  
Starostwo Powiatowe w Kutnie

Nakłady do poniesienia wraz ze źródłami finansowania

**Ogółem – 60 500,00 zł**  
w tym:  
Dochody własne – 10 292,74 zł  
Kredyty – 0,00 zł  
Środki pochodzące z innych źródeł – 0,00 zł  
Środki pochodzące z Unii Europejskiej – 50 292,74 zł

Pozostałe zadania inwestycyjne, które zostały wymienione w części 2.4 niniejszego opracowania zostaną dokładniej prezentowane w ramach wprowadzanych aktualności zadań inwestycyjnych, które będą współfinansowane ze środków Unii Europejskiej.

## **2.6 Powiązanie zadań realizowanych w ramach Planu Rozwoju Lokalnego z innymi działaniami realizowanymi na terenie gminy/ powiatu/województwa.**

Cele i zadania w Planie Rozwoju Lokalnego zostały sformułowane z uwzględnieniem kierunków zapisanych w:

- Narodowych Strategicznych Ramach Odniesienia na lata 2007-2013;
- Strategii Rozwoju Województwa Łódzkiego na lata 2007-2020;
- Strategii Rozwoju Społeczno-Gospodarczego Powiatu Kutnowskiego na lata 2007-2015;
- Strategii Rozwoju Gminy Żychlin do roku 2015;
- Strategii Rozwiązywania Problemów społecznych Gminy Żychlin na lata 2009-2015;
- Lokalnym Programem Rewitalizacji Miasta Żychlin na lata 2009-2015;

Cel gminy usystematyzowanie gospodarki wodno-ściekowej jest spójny z celami horyzontalnymi Narodowych Strategicznych Ram Odniesienia *„Budowa i modernizacja infrastruktury technicznej i społecznej mającej podstawowe znaczenie dla wzrostu konkurencyjności Polski”*, ze Strategią Rozwoju Województwa Łódzkiego na lata 2007-2020 *„Wzrost ogólnego poziomu cywilizacyjnego województwa”*, z priorytetem Strategii Rozwoju Społeczno-Gospodarczego Powiatu Kutnowskiego na lata 2007-2015 *„Ochrona środowiska”*, i zgodny ze Strategią Rozwoju Gminy Żychlin do roku 2015 a dokładniej z *„Programem gospodarki ściekowej na terenie miasta i gminy”*.

Cel modernizacja budynków infrastruktury społecznej zgody jest z wytycznymi horyzontalnymi Narodowych Strategicznych Ram Odniesienia *„Budowa i modernizacja infrastruktury technicznej i społecznej mającej podstawowe znaczenie dla wzrostu konkurencyjności Polski”*, ze Strategią Rozwoju Województwa Łódzkiego na lata 2007-2020 *„Wzrost ogólnego poziomu cywilizacyjnego województwa”*, z priorytetem Strategii Rozwoju Społeczno-Gospodarczego Powiatu Kutnowskiego na lata 2007-2015 *„Infrastruktura”*, i zgodny ze Strategią Rozwoju Gminy Żychlin do roku 2015 a dokładniej z *„Programem podniesienia jakości usług oświatowych”*, *„ Program rozbudowy modernizacji bazy sportowo-rekreacyjnej”*.



Zadania zapisane w PRL dla gminy Żychlin powiązane są z działaniami strategicznymi poszczególnych szczebli samorządowych. Trwałe odniesienia poszczególnych zadań inwestycyjnych Gminy Żychlin znajdują odzwierciedlenie w Strategii Rozwoju Województwa Łódzkiego z uwzględnieniem priorytetów Regionalnego Programu Operacyjnego.

Realizacja wyszczególnionych zadań powiązana jest w sposób usystematyzowany w poszczególnych grupach odniesienia, których realizacja do końca da efekt finalny w postaci trwale rozwiązanego problemu w ciągu najbliższych lat.

## 2.7 Oczekiwane wskaźniki efektów realizacji Planu Rozwoju Lokalnego.

Wskaźniki Programu Rozwoju Lokalnego zostały określone według standardów przyjętych w procesie planowania rozwoju przy wykorzystaniu funduszy strukturalnych. Obejmują trzy kategorie:

- **Produkt** – bezpośredni, materialny efekt realizacji przedsięwzięcia mierzony konkretnymi wielkościami. Odnosi się do konkretnej działalności czy działania;
- **Rezultat** – przedstawia efekty bezpośrednie i natychmiastowe spowodowane przez Program poprzez wpływ uzyskanego produktu na otoczenie społeczno-ekonomiczne. Ukazują informację na temat zmian dotyczących zachowania beneficjentów bezpośrednich;

Wskaźniki produktu		
Wskaźniki	Jednostka miary	Sposób pomiaru
Długość wybudowanej sieci kanalizacji sanitarnej uwzględniając wszystkie zadania	13,40 kilometra	Dokumentacja odbioru
Liczba zmodernizowanych ciepłnie obiektów lokalnej infrastruktury społecznej	6 sztuk	Dokumentacja odbioru
Liczba zmodernizowanych obiektów infrastruktury społecznej	5 sztuk	Dokumentacja odbioru
Liczba projektów w zakresie infrastruktury pomocy społecznej	1 sztuka	Dokumentacja odbioru

Liczba projektów mających na celu poprawę atrakcyjności miasta	1 sztuka	Dokumentacja odbioru
Liczba zmodernizowanych obiektów sportowych	6 sztuk	Dokumentacja odbioru
Liczba obiektów mieszkaniowych poddanych renowacji	14 sztuk	Dokumentacja odbioru
Liczba obiektów, które uzyskały nowe funkcje w wyniku rewitalizacji	1 sztuka	Dokumentacja odbioru
Liczba uruchomionych on-line usług na poziomie 1 – Informacja	7 szt.	Dokumentacja odbioru
Liczba uruchomionych on-line usług na poziomie 2 – Interakcja	7 szt.	Dokumentacja odbioru

<b>Wskaźniki rezultatu</b>		
<b>Wskaźniki</b>	<b>Jednostka miary</b>	<b>Sposób pomiaru</b>
Stosunek ilości mieszkańców podłączonych do sieci kanalizacyjnej do wszystkich mieszkańców	20 %	Dokumentacja odbioru
Zwiększenie liczby mieszkańców podłączonych do kanalizacji sanitarnej	1 800 osób	Wykaz zawartych umów na odbiór ścieków
Redukcja emisji zanieczyszczeń odprowadzanych do atmosfery	50 %	Efekt ekologiczny
Zmniejszenie zapotrzebowania na energię cieplną	30 %	Zaktualizowana umowa zawarta na dostawę ciepła
Powierzchnia poddana rewitalizacji	2 ha	

Liczba powstałych małych i średnich przedsiębiorstw na zrewitalizowanym obszarze	Wykaz nowych podmiotów gospodarczych	Wartość oszacowania do roku poprzedniego
Liczba jednostek świadczących usług z zakresu pomocy społecznej, które podniosły standard świadczonych usług	1 sztuka	
Liczba dzieci i młodzieży korzystających z efektów realizacji inwestycji o charakterze sportowym	Statystyka jednostek oświatowych	Wartość oszacowana do roku poprzedniego
Liczba osób korzystających z usług on-line	12 000 osób	System statystyk serwisu

## 2.8 Wieloletni Plan Finansowy zadań inwestycyjnych realizowanych przez Gminę Żychlin w latach 2008-2015

<b>Rozbudowa i modernizacja sieci dróg gminnych na terenach wiejskich</b>					
Lata	Dochody własne	Kredyty	Środki pochodzące z innych źródeł	Środki pochodzące z Unii Europejskiej	Łączne koszty
<b>Modernizacja drogi we wsi Zagroby – zrealizowano</b>					
2008	84 600,00 zł	115 400,00 zł	0,00 zł	0,00 zł	200 000 zł
<b>Modernizacja drogi we wsi Chochołów</b>					
2014	157 500,00 zł	0,00 zł	0,00 zł	892 500,00 zł	1 050 000,00 zł
<b>Modernizacja drogi we wsi Drzewoszki Wielkie</b>					
2015	126 000,00 zł	0,00 zł	0,00 zł	714 000,00 zł	840 000,00 zł
<b>Modernizacja drogi we wsi Orątki Górne</b>					
2015	42 000,00 zł	0,00 zł	0,00 zł	238 000,00 zł	280 000,00 zł
<b>łącznie</b>					<b>2 370 000,00 zł</b>

<b>Rozbudowa i modernizacja sieci dróg gminnych na terenie miasta</b>					
Lata	Dochody własne	Kredyty	Środki pochodzące z innych źródeł	Środki pochodzące z Unii Europejskiej	Łączne koszty
<b>Modernizacja ulicy Krasickiego – zrealizowano</b>					
2009	202 000,00 zł	0,00 zł	0,00 zł	0,00zł	202 000,00 zł
<b>Modernizacja Parku Miejskiego część górna w ramach Lokalnego Programu Rewitalizacji</b>					
2009	65 000,00 zł	0,00 zł	0,00 zł	0,00 zł	65 000,00 zł
2010	0,00 zł	0,00 zł	30 000,00 zł	0,00 zł	30 000,00 zł
2011	30 000,00 zł	0,00 zł	0,00 zł	0,00 zł	30 000,00 zł
<b>Modernizacja ulicy Waryńskiego-Dąbrowskiego wraz z odwodnieniem i budową parkingu.</b>					
2010	64 000,00 zł	636 000,00 zł	0,00 zł	0,00 zł	700 000,00 zł
<b>Modernizacja ulicy Kilińskiego w ramach Lokalnego Programu Rewitalizacji.</b>					
2013	0,00 zł	200 000,00 zł	0,00 zł	0,00 zł	200 000,00 zł

2014	0,00 zł	200 000,00 zł	0,00 zł	0,00 zł	200 000,00 zł
<b>Budowa parkingu wraz z zagospodarowaniem skweru przy ulicy Narutowicza w ramach Lokalnego Programu Rewitalizacji.</b>					
2015	0,00 zł	155 000,00 zł	0,00 zł	0,00 zł	155 000,00 zł
<b>Rewitalizacja Starówki Miejskiej - Plac 29-go listopada w Żychlinie.</b>					
2009	10 980,00 zł	0,00 zł	0,00 zł	0,00 zł	10 980,00 zł
2010	24 400,00 zł	1 274 802,66 zł	0,00 zł	0,00 zł	1 299 202,66 zł
2011	15 396,00 zł	0,00 zł	0,00 zł	0,00 zł	15 396,00 zł
<b>Modernizacja ulicy Narutowicza w ramach Lokalnego Programu Rewitalizacji.</b>					
2015	200 000,00 zł	400 000,00 zł	0,00 zł	1 989 000,00 zł	2 589 000,00 zł
<b>Modernizacja ulic: Zdrojowej, Złotej i Barlickiego w ramach Lokalnego Programu Rewitalizacji.</b>					
2015	60 750,00 zł	0,00 zł	0,00 zł	344 250,00 zł	405 000,00 zł
<b>Modernizacja ulicy Kościuszki w ramach Lokalnego Programu Rewitalizacji.</b>					
2015	100 000,00 zł	250 000,00 zł	0,00 zł	1 015 850,00 zł	1 365 850,00 zł
<b>Rewitalizacja skwerku przy Placu Jana Pawła II w ramach Lokalnego Programu Rewitalizacji</b>					
2015	75 000,00 zł	0,00 zł	0,00 zł	225 000,00 zł	300 000,00 zł
<b>łącznie</b>					<b>7 567 428,66 zł</b>

<b>Program gospodarki wodno-kanalizacyjnej</b>					
Lata	Dochody własne	Kredyty	Środki pochodzące z innych źródeł	Środki pochodzące z Unii Europejskiej	Łączne koszty
<b>Budowa kanalizacji sanitarnej w miejscowości Żychlin, ulica 1-go Maja i we wsi Pasieka - zrealizowano</b>					
2009	982 000,00 zł	1 398 000,00 zł	0,00 zł	1 910 000,00 zł	4 290 000,00 zł
<b>Budowa kanalizacji sanitarnej w miejscowościach Budzyń i Wola Popowa</b>					
2014	225 000,00 zł	0,00 zł	0,00 zł	1 275 000,00 zł	1 500 000,00 zł
2015	225 000,00 zł	0,00 zł	0,00 zł	1 275 000,00 zł	1 500 000,00 zł
<b>Budowa kanalizacji sanitarnej w północnej części miasta</b>					
2014	505 375,00 zł	0,00 zł	0,00 zł	2 863 796,00 zł	3 369 171,00 zł

2015	505 375,00 zł	0,00 zł	0,00 zł	2 863 796,00 zł	3 369 171,00 zł
<b>Budowa kanalizacji sanitarnej w zachodniej części miasta</b>					
2015	67 500,00 zł	0,00 zł	0,00 zł	382 500,00 zł	450 000,00 zł
<b>łącznie</b>					<b>14 478 342,00 zł</b>
<b>Program budowy przydomowych oczyszczalni ścieków</b>					
2009	170 268,00 zł	0,00 zł	80 000,00 zł	0,00 zł	250 268,00 zł
2010	0,00 zł	100 000,00 zł	80 000,00 zł	0,00 zł	180 000,00 zł
2011	100 000,00 zł	0,00 zł	50 000,00 zł	0,00 zł	150 000,00 zł
2012	50 000,00 zł	0,00 zł	30 000,00 zł	0,00 zł	80 000,00 zł
<b>łącznie</b>					<b>660 268,00 zł</b>
<b>Modernizacja stacji uzdatniania wody w Żychlinie</b>					
2015	225 000,00 zł	0,00 zł	0,00 zł	1 275 000,00 zł	1 500 000,00 zł
<b>łącznie ogółem</b>					<b>16 638 610,00 zł</b>

<b>Termomodernizacja obiektów użyteczności publicznej</b>					
Lata	Dochody własne	Kredyty	Środki pochodzące z innych źródeł	Środki pochodzące z Unii Europejskiej	Łączne koszty
<b>Termomodernizacja budynku Zespołu Szkolno-Przedszkolnego – zrealizowano</b>					
2008	50 000,00 zł	0,00 zł	0,00zł	0,00 zł	50 000,00 zł
2009	0,00 zł	689 857,00 zł	0,00 zł	0,00 zł	689 857,00 zł
<b>Termomodernizacja Zespołu Szkół Nr 1 w Żychlinie - zrealizowano</b>					
2009	107 445,00 zł	0,00 zł	0,00 zł	0,00 zł	107 445,00 zł
2010	0,00 zł	650 000,00 zł	0,00 zł	0,00 zł	650 000,00 zł
<b>Termomodernizacja Miejsko-Gminnej Biblioteki Publicznej w Żychlinie w ramach Lokalnego Programu Rewitalizacji.</b>					
2012	60 000,00 zł	0,00 zł	137 500,00 zł	0,00	197 500,00 zł
2013	60 000,00 zł	0,00 zł	137 500,00 zł	0,00	197 500,00 zł
<b>Termomodernizacja budynku Szkoły Podstawowej w Grabowie</b>					

2012	0,00 zł	200 000,00 zł	330 000,00 zł	0,00 zł	530 000,00 zł
2013	20 000,00 zł	200 000,00 zł	330 000,00 zł	0,00 zł	550 000,00 zł
<b>Termomodernizacja budynku Szkoły Podstawowej Nr 1 przy ulicy Barlickiego w ramach Lokalnego Programu Rewitalizacji</b>					
2013	230 000,00 zł	0,00 zł	0,00 zł	0,00 zł	230 000,00 zł
2014	270 000,00 zł	0,00 zł	600 000,00 zł	0,00 zł	870 000,00 zł
<b>Termomodernizacja Żychlińskiego Domu Kultury w Żychlinie przy ulicy Fabrycznej</b>					
2013	120 000,00 zł	0,00 zł	0,00 zł	0,00 zł	120 000,00 zł
2014	0,00 zł	0,00 zł	680 000,00 zł	0,00 zł	680 000,00 zł
<b>Termomodernizacja budynku Urzędu Gminy w Żychlinie w ramach Lokalnego Programu Rewitalizacji</b>					
2014	50 000,00 zł	0,00 zł	150 000,00 zł	0,00 zł	200 000,00 zł
2015	50 000,00 zł	0,00 zł	150 000,00 zł	0,00 zł	200 000,00 zł
<b>łącznie ogółem</b>					<b>5 272 302,00 zł</b>

<b>Modernizacje obiektów użyteczności publicznej</b>					
Lata	Dochody własne	Kredyty	Środki pochodzące z innych źródeł	Środki pochodzące z Unii Europejskiej	Łączne koszty
<b>Modernizacja budynku przy ulicy Barlickiego 15 - Centrum Obsługi Mieszkańców w ramach Lokalnego Programu Rewitalizacji - zrealizowano</b>					
2008	0,00 zł	915 000,00 zł	0,00 zł	0,00 zł	915 000,00 zł
2009	11 500,00 zł	1 007 200,00 zł	0,00 zł	0,00 zł	1 018 700,00 zł
<b>Modernizacja budynku Urzędu Gminy w Żychlinie w ramach Lokalnego Programu Rewitalizacji</b>					
2013	90 000,00 zł	0,00 zł	0,00 zł	0,00 zł	90 000,00 zł
2014	190 000,00 zł	0,00 zł	0,00 zł	0,00 zł	190 000,00 zł
<b>Modernizacja budynku Miejsko-Gminnej Biblioteki Publicznej w Żychlinie w ramach Lokalnego Programu Rewitalizacji</b>					
2014	0,00 zł	37 500,00 zł	0,00 zł	112 500,00 zł	150 000,00 zł
2015	0,00 zł	37 500,00 zł	0,00 zł	112 500,00 zł	150 000,00 zł
<b>Modernizacja budynku Szkoły Podstawowej Nr 1 przy ulicy Barlickiego w Żychlinie w ramach Lokalnego Programu Rewitalizacji</b>					
2015	100 000,00 zł	0,00 zł	0,00 zł	300 000,00 zł	400 000,00 zł

Modernizacja budynku Żychlińskiego Domu Kultury w Żychlinie przy ulicy Fabrycznej					
2014	37 500,00 zł	0,00 zł	0,00 zł	215 000,00 zł	252 500,00 zł
2015	37 500,00 zł	0,00 zł	0,00 zł	215 000,00 zł	252 500,00 zł
...	0,00 zł	250 000,00 zł	0,00 zł	750 000,00 zł	1 000 000,00 zł
<b>łącznie ogółem</b>					<b>4 418 700,00 zł</b>

Wykonanie systemu monitorowania					
Lata	Dochody własne	Kredyty	Środki pochodzące z innych źródeł	Środki pochodzące z Unii Europejskiej	Łączne koszty
<b>Wykonanie monitorowania w Zespole Szkolno – Przedszkolnym - zrealizowano</b>					
2008	24 998,00 zł	0,00 zł	0,00 zł	0,00zł	24 998,00 zł
2009	18 000,00 zł	0,00 zł	0,00 zł	0,00 zł	18 000,00 zł
<b>Wykonanie systemu monitorowania Zespole Szkół Nr 1 - zrealizowano</b>					
2009	10 000,00 zł	0,00 zł	12 000,00 zł	0,00 zł	22 000,00 zł
<b>Wykonanie systemu monitorowania w Szkole Podstawowej w Grabowie – zrealizowano</b>					
2009	25 688,00 zł	0,00 zł	0,00 zł	0,00 zł	25 688,00 zł
<b>łącznie ogółem</b>					<b>90 686,00 zł</b>

Program rozbudowy bazy sportowej na terenie Gminy Żychlin					
Lata	Dochody własne	Kredyty	Środki pochodzące z innych źródeł	Środki pochodzące z Unii Europejskiej	Łączne koszty
<b>Budowa kompleksu sportowego przy Zespole Szkolno – Przedszkolnym w Żychlinie - zrealizowano</b>					
2008	50 000,00 zł	252 000,00 zł	100 000,00 zł	0,00zł	402 000,00 zł
2009	0,00 zł	190 143,00 zł	0,00 zł	0,00 zł	190 143,00 zł
<b>Urządzenie terenu rekreacyjno – sportowego w Żychlinie przy ulicy Łąkowej – zrealizowano</b>					
2008	0,00 zł	252 000,00 zł	200 000,00 zł	0,00 zł	452 000,00 zł
<b>Budowa sali gimnastycznej przy Szkole Podstawowej w Grabowie - zrealizowano</b>					
2009	120 000,00 zł	1 000 000,00 zł	0,00 zł	0,00 zł	1 120 000,00 zł
<b>Modernizacja Stadionu Miejskiego</b>					
2013	340 000,00 zł	0,00 zł	0,00 zł	0,00zł	340 000,00 zł
2014	340 000,00 zł	0,00 zł	1 000 000,00 zł	0,00 zł	1 340 000,00 zł
<b>łącznie ogółem</b>					<b>3 844 143,00 zł</b>



<b>Program rozbudowy miejskiego systemu sieci ciepłej</b>					
Lata	Dochody własne	Kredyty	Środki pochodzące z innych źródeł	Środki pochodzące z Unii Europejskiej	Łączne koszty
<b>Budowa przyłącza wraz z węzłem do budynku przy ulicy Młyńskiej 7 - zrealizowano</b>					
2008	58 000,00 zł	0,00 zł	0,00 zł	0,00 zł	58 000,00 zł
<b>Budowa przyłącza do budynku przy Placu 29-go Listopada 16 wraz z węzłem - zrealizowano</b>					
2009	0,00 zł	150 000,00 zł	0,00 zł	0,00 zł	150 000,00 zł
<b>Budowa sieci ciepłej dla potrzeb mieszkaniowych osiedla TBS w Zgierzu - zrealizowano</b>					
2010	0,00 zł	150 000,00 zł	0,00 zł	0,00 zł	150 000,00 zł
<b>Łącznie ogółem</b>					<b>358 000,00 zł</b>

<b>Rewitalizacja terenów zielonych</b>					
Lata	Dochody własne	Kredyty	Środki pochodzące z innych źródeł	Środki pochodzące z Unii Europejskiej	Łączne koszty
<b>Rewitalizacja terenów zielonych</b>					
2008	30 000,00 zł	0,00 zł	0,00 zł	0,00zł	30 000,00 zł
2009	30 000,00 zł	0,00 zł	0,00 zł	0,00 zł	30 000,00 zł
2011	30 000,00 zł	0,00 zł	0,00 zł	0,00 zł	30 000,00 zł
2012	30 000,00 zł	0,00 zł	0,00 zł	0,00 zł	30 000,00 zł
2013	30 000,00 zł	0,00 zł	0,00 zł	0,00 zł	30 000,00 zł
2014	30 000,00 zł	0,00 zł	0,00 zł	0,00 zł	30 000,00 zł
2015	30 000,00 zł	0,00 zł	0,00 zł	0,00 zł	30 000,00 zł
<b>Łącznie ogółem</b>					<b>210 000,00 zł</b>

<b>Spoleczeństwo informacyjne e- usługi</b>					
<b>Budowa zintegrowanego systemu e-usług publicznych województwa łódzkiego (wrota regionu łódzkiego)</b>					
Lata	Dochody własne	Kredyty	Środki pochodzące z innych źródeł	Środki pochodzące z Unii Europejskiej	Łączne koszty
2010	25 750,00 zł	0,00 zł	0,00 zł	146 030,00 zł	171 780,00 zł
<b>Budowa i wdrożenie Systemu Informacji Przestrzennej gminy Żychlin wraz z utworzeniem metadanych dla zbiorów i usług danych przestrzennych z tematu „zagospodarowanie przestrzenne”</b>					
2013	4 000,00 zł	0,00 zł	0,00 zł	0,00	4 000,00 zł
2014	6 292,74 zł	0,00 zł	0,00 zł	50 207,26	56 500,00 zł
<b>Łącznie ogółem</b>					<b>232 280,00 zł</b>

<b>Termomodernizacja i modernizacja zasobów komunalnych</b>					
<b>Termomodernizacja i modernizacja budynków zasobów komunalnych w ramach Lokalnego Programu Rewitalizacji</b>					
Lata	Dochody własne	Kredyty	Środki pochodzące z innych źródeł	Środki pochodzące z Unii Europejskiej	Łączne koszty
2012	0,00 zł	125 000,00 zł	0,00 zł	356 600,00 zł	481 600,00 zł
2013	0,00 zł	140 000,00 zł	0,00 zł	402 000,00 zł	542 000,00 zł
2014	0,00 zł	200 000,00 zł	0,00 zł	594 000,00 zł	794 000,00 zł
2015	0,00 zł	145 000,00 zł	0,00 zł	435 700,00 zł	580 700,00 zł
...	0,00 zł	300 000,00 zł	0,00 zł	868 620,00 zł	1 168 620,00 zł
<b>Łącznie ogółem</b>					<b>3 566 920,00 zł</b>

<b>Budowa terenów rekreacyjno – sportowych</b>					
Lata	Dochody własne	Kredyty	Środki pochodzące z innych źródeł	Środki pochodzące z Unii Europejskiej	Łączne koszty
<b>Budowa terenów rekreacyjno – sportowych</b>					
2008	40 000,00 zł	0,00 zł	0,00 zł	0,00 zł	40 000,00 zł
2009	40 000,00 zł	0,00 zł	0,00 zł	0,00 zł	40 000,00 zł

2011	40 000,00 zł	0,00 zł	0,00 zł	0,00 zł	40 000,00 zł
2012	40 000,00 zł	0,00 zł	0,00 zł	0,00 zł	40 000,00 zł
2013	40 000,00 zł	0,00 zł	0,00 zł	0,00 zł	40 000,00 zł
<b>łącznie ogółem</b>					<b>200 000,00 zł</b>

<b>Program Rozwoju Obszarów Wiejskich</b>					
Lata	Dochody własne	Kredyty	Środki pochodzące z innych źródeł	Środki pochodzące z Unii Europejskiej	Łączne koszty
<b>Zmiana sposobu użytkowania wraz z przebudową budynku handlowego z przeznaczeniem na świetlicę wiejską oraz budowa zbiornika na nieczystości ciekłe w Drzewoszkach Wielkich – zrealizowano</b>					
2009	97 500,00 zł	0,00 zł	0,00 zł	0,00zł	97 500,00 zł
2010	0,00 zł	140 000,00 zł	0,00 zł	0,00 zł	140 000,00 zł
<b>Utworzenie kompleksu sportowo – rekreacyjnego w miejscowości Dobrzelin</b>					
2010	0,00 zł	103 000,00 zł	0,00 zł	0,00 zł	103 000,00 zł
2011	97 00,00 zł	250 000,00 zł	0,00 zł	0,00 zł	347 000,00 zł
<b>Remont istniejącego budynku strażnicy Ochotniczej Straży Pożarnej i świetlicy wiejskiej w Śleszynie.</b>					
2012	200 000,00 zł	0,00 zł	0,00 zł	0,00 zł	200 000,00 zł
2013	210 000,00 zł	0,00 zł	0,00 zł	0,00 zł	210 000,00 zł
<b>łącznie ogółem</b>					<b>1 097 500,00 zł</b>

## 2.9 System wdrażania Planu Rozwoju Lokalnego.

W celu opiniowania a następnie wprowadzenia w życie i monitorowania Planu Rozwoju Lokalnego Gminy Żychlin Burmistrz Gminy Żychlin powoła zespół zadaniowy ds. realizacji Rozwoju Lokalnego

Do zadań zespołu należeć będzie:

1. Przygotowanie aktualizacji planu rozwoju lokalnego dla gminy Żychlin.
2. Zapewnienie jednolitości i zgodności pomiędzy planem rozwoju lokalnego a polityką przestrzenną (Plan Zagospodarowania Przestrzennego) i polityką finansową (budżet gminy).
3. Koordynacja działań zmierzających do realizacji planu rozwoju.
4. Kontrola na koniec każdego kwartału terminów i stanu realizacji planu rozwoju.
5. Nadzór nad wyznaczonymi dla konkretnych projektów osobami.

6. Weryfikowanie i modyfikacja działań zmierzających do realizacji celów strategicznych.

Ponadto w celu realizacji planu rozwoju, wszyscy pracownicy urzędu gminy i osoby współpracujące zostali zobowiązane do:

1. Zapoznania się z planem rozwoju lokalnego.
2. Wykonywania zadań wynikających z planu rozwoju.
3. Zaangażowania niezbędnych sił i środków w ramach posiadanych kompetencji.
4. Przestrzegania terminów określonych w planie rozwoju.
5. Współpracy z zespołem ds. realizacji planu rozwoju.

Jednocześnie dla każdego realizowanego projektu (zadania) zostanie wyznaczona osoba pełniąca rolę Lidera Projektu, której zadaniem będzie:

1. Koordynacja działań w ramach projektu.
2. Bieżąca kontrola postępu prac.
3. Kontrola wykorzystania zasobów.
4. Eliminowanie skutków zakłóceń wywołujących odchylenia pomiędzy zaplanowanym a rzeczywistym przebiegiem projektu.
5. Przygotowanie kwartalnych sprawozdań i raportów z przebiegu realizacji projektu.
6. Przygotowanie raportu końcowego.

Liderzy Projektów współpracują bezpośrednio z Przewodniczącym Zespołu Zadaniowego ds. Rozwoju Lokalnego.

## **2.10 Sposoby monitorowania, oceny i komunikacji społecznej Planu Rozwoju Lokalnego**

### **System monitorowania planu rozwoju lokalnego**

Wdrażanie każdego Planu Rozwoju wymaga prowadzenia ciągłego monitoringu osiągnięcia postawionych celów. Zaniechanie kontroli realizacji planu może skutkować spadkiem skuteczności i efektywności procesu wdrażania.

Plan Rozwoju Lokalnego Gminy Żychlin będzie monitorowany przez powołany do tego celu przez Burmistrza Zespół Zadaniowy ds. Rozwoju Lokalnego.

### **Sposoby oceny planu rozwoju lokalnego**

Ocena Planu będzie odbywać się systematycznie na posiedzeniach zespołu ds. Rozwoju Lokalnego, który będzie przedstawiać informacje Radzie Miejskiej.

Podstawą oceny będą terminy i mierniki zawarte przy każdym z zadań. Zestaw mierników pozwala na zweryfikowanie czy dane zadanie zostało wykonane w założonym terminie. Osiągnięcie w założonym terminie przyjętych mierników oznaczać będzie osiągnięcie wyznaczonych zadań, a te z kolei oznaczać będą osiągnięcie przyjętych działań i celów.

### **Sposoby inicjowania współpracy pomiędzy sektorem publicznym, prywatnym i organizacjami pozarządowymi**

Warunkami, jakie musi spełnić Plan Rozwoju Lokalnego, aby mógł sprawnie funkcjonować jest stworzenie możliwości udziału wszystkich partnerów społecznych w jego realizacji. Wiąże się to ściśle z: wykorzystaniem potencjału organizacji i społeczności lokalnej poprzez skoordynowanie działań w ramach jednego, spójnego projektu akceptowanego i wspieranego przez wszystkich uczestników; optymalne wykorzystanie kompetencji i zasobów będących w dyspozycji gminy, organizacji pozarządowych oraz przedsiębiorstw; innowacyjność proponowanych rozwiązań, wyrażająca się zastosowaniem nowych podejść do problemów związanych z rozwojem lokalnym; istnienie grupy lokalnych liderów.

Punktem wyjścia opracowania systemu włączenia partnerów społecznych na rzecz realizacji Planu Rozwoju Lokalnego Gminy będzie powołanie grupy roboczej (komitet techniczny), która ma za zadanie opracowanie aktualizacji dokumentu. Grupa ta powołana zostanie przez Burmistrza. Do zadań Komitetu Technicznego należeć będzie czuwanie nad przestrzeganiem spójności każdego projektu w odniesieniu do kierunków strategicznych i przyjętego planu działań; śledzenie realizacji i ocenianie każdego etap wdrażania przyjętego planu działań; proponowanie rocznych programów działań; wnioskowanie o zmiany w bieżącym funkcjonowaniu Planu, udzielanie aprobaty dla nowych działań podejmowanych w ramach rozwoju lokalnego, przedstawianie Radzie Miejskiej zmian w działaniach podejmowanych w ramach Planu oraz przedkładanie planów nowych działań.

### **Public Relations planu rozwoju lokalnego**

Plan Rozwoju Gminy Żychlin posiada duże znaczenie dla mieszkańców i władz gminy. Dlatego też proces wdrażania powinien być procesem publicznym. Szeroka akcja informacyjna władz gminy jest jednym z podstawowych gwarantów jego skutecznego wdrażania.

Public Relations (PR) określa się jako planowane i ciągłe wysiłki mające na celu stanowienie i utrzymanie wzajemnego zrozumienia między daną organizacją a społeczeństwem. Działania gminy w zakresie PR są prezentowaniem całej działalności gminy związanej z wdrażaniem Planu Rozwoju Lokalnego i wszystkich jego funkcji w procesie zaspokajania potrzeb społecznych. Jest to koncepcja zmniejszania dystansu w stosunkach między gminą a mieszkańcami.

**Zadania PR dla Planu Rozwoju Lokalnego** są różne w zależności od grup, do których są skierowane. Polegają one na:

1. w stosunku do pracowników Urzędu Gminy: kreowanie postaw zadowolenia z pracy i realizowanych zadań;
2. w stosunku do mieszkańców: upowszechnianiu informacji o perspektywach działania gminy, zmianach w zarządzaniu, koniecznych nakładach finansowych; informowanie o celach i perspektywach gminy, o jej akcjach na rzecz najbliższego otoczenia.

## 3. Aneks

### Badania ankietowe

W celu jak najlepszego rozeznania odczuć społeczeństwa władze gminy podjęły działania mające na celu trafne zdiagnozowanie najważniejszych problemów, oceny szans i zagrożeń dla rozwoju gminy. W efekcie opracowano ankietę dla mieszkańców za pośrednictwem Urzędu Gminy, w której mogli się oni ustosunkować do najważniejszych problemów występujących na terenie gminy. Osobom biorącym udział zadano pytania dotyczące następujących zagadnień:

- Infrastruktury technicznej;
- Stanu podstawowych usług społecznych;
- Stanu gospodarki w gminie;
- Jakości życia w gminie.

Ponadto ankietowani mogli wskazywać własne uwagi i przemyślenia dotyczące kwestii, które uważają oni za najważniejsze. Tekst ankiety załączono poniżej w części dokumentu.

**Ankieta dotycząca najważniejszych problemów występujących na terenie Gminy Żychlin.**

INFRASTRUKTURA TECHNICZNA					
Jak Pan/Pani ocenia aktualną sytuację w gminie w zakresie:*	bardzo dobrze	dobrze	raczej dobrze	raczej źle	źle
- infrastruktury drogowej (drogi, chodniki)					
- infrastruktury wodociągowej (sieci wodociągowe, ujęcia wody)					
- infrastruktury kanalizacyjnej (sieć kanalizacji sanitarnej, oczyszczalnie ścieków)					
- infrastruktury dotyczącej usuwania odpadów stałych (selektywna zbiórka odpadów, powszechność umów właścicieli posesji z podmiotami usuwającymi odpady, istnienie „dzikich wysypisk”, funkcjonowanie oficjalnych wysypisk)					
Uwagi ankietowanego:					
STAN PODSTAWOWYCH USŁUG SPOŁECZNYCH					
Jak Pan/Pani ocenia aktualną sytuację w gminie w zakresie:*	bardzo dobrze	dobrze	raczej dobrze	raczej źle	źle
- funkcjonowania gminnego systemu pomocy społecznej (opieka socjalna, zasiłki rzeczowe, dożywianie dzieci itp.)					
-stanu bezpieczeństwa w gminie (działalność policji, straży pożarnej, straży miejskiej, poziomu przestępczości itp.).					
-stanu oświaty (baza lokalowa, praca pedagogów, baza sportowa przy szkołach, dostępność Internetu, uciążliwości dojazdu dzieci, opieka przedszkolna itp.)					
-stanu podstawowej opieki zdrowotnej (dostępność do lekarzy internistów i rodzinnych, baza lokalowa, długość kolejek, poziom pracy lekarzy itp.)					
-dostępności do szeroko rozumianej kultury (działalność bibliotek, domu kultury, świetlic wiejskich)					
-dostępności i możliwości uprawiania sportu (infrastruktura sportowa: stadiony, hale, boiska, pływalnia itp.)					
- pracy władz samorządowych (troska o dobro mieszkańców, jakość pracy urzędników, przejrzystość procedur)					

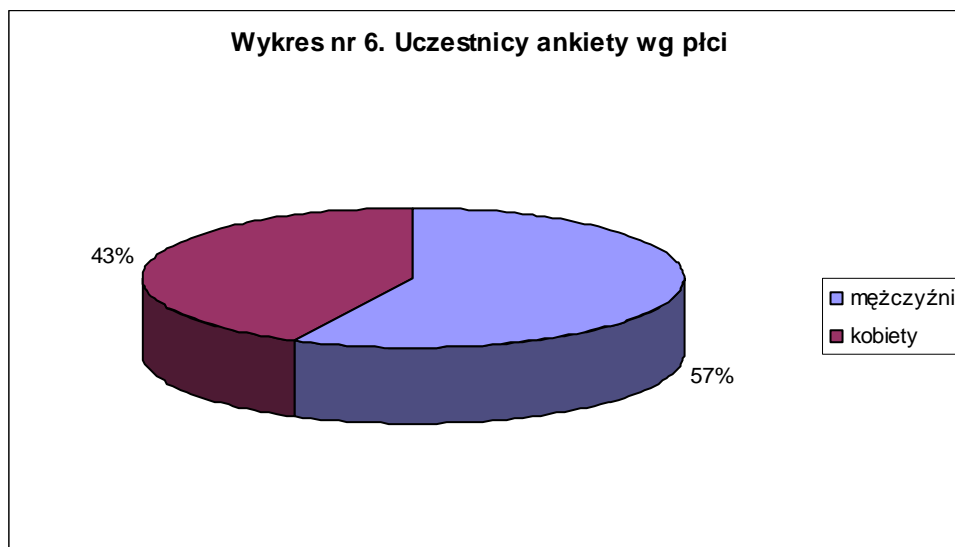


Uwagi ankietowanego:					
<b>STAN GOSPODARKI NA TERENIE GMINY</b>					
<b>Jak Pan/Pani ocenia aktualną sytuację gospodarczą w gminie w zakresie*:</b>	bardzo dobrze	dobrze	raczej dobrze	raczej źle	źle
-gospodarki rolnej (struktura agrarna - koncentracja ziemi, opłacalność produkcji rolnej, innowacyjność rolników)					
-produkcji i usług (różnorodność firm z różnych sektorów, liczba pozarolniczych miejsc pracy, przetwórstwo rolne, zakłady usługowe)					
-możliwości lokowania nowych inwestycji (dostępność terenów pod inwestycje, polityka przyjazna inwestorom, możliwości zatrudnienia wykwalifikowanej siły roboczej)					
Uwagi ankietowanego:					
<b>JAKOŚĆ ŻYCIA W GMINIE</b>					
<b>Jak Pan/Pani ocenia aktualną sytuację w gminie w zakresie*:</b>	bardzo dobrze	dobrze	raczej dobrze	raczej źle	źle
- perspektyw dla ludzi młodych (możliwości kształcenia, znalezienia pracy, zaspokojenia potrzeb mieszkaniowych, realizowania własnych ambicji)					
-możliwości rozwoju lokalnych przedsiębiorstw (zwiększanie produkcji, wzrost zatrudnienia)					
-możliwości samorealizowania się mieszkańców (działalność w organizacjach i stowarzyszeniach, więzi społeczne, lokalny patriotyzm)					
Uwagi ankietowanego:					
Proszę wymienić najważniejsze Pana/Pani zdaniem bariery w rozwoju gminy:					
Proszę wskazać najważniejsze Pana/Pani zdaniem działania mogące poprawić jakość życia mieszkańców gminy.					

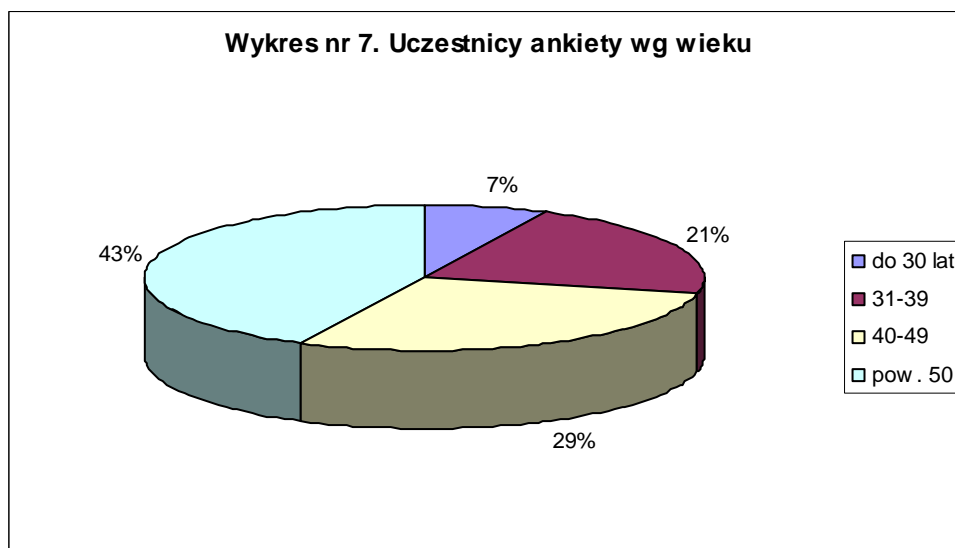
\*Proszę zaznaczyć poprzez - x

Dziękujemy za wypełnienie ankiety

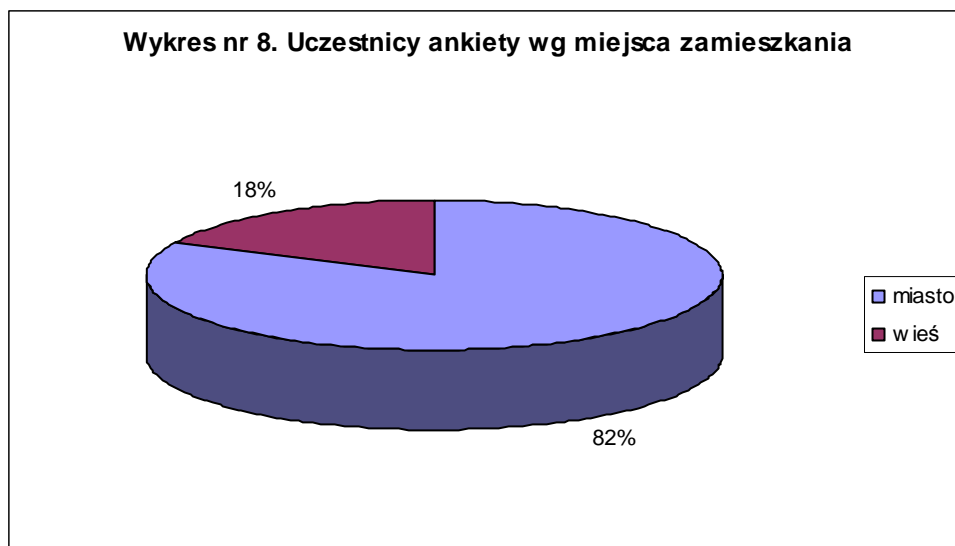
W ankiecie wzięło udział kilkadziesiąt osób. Byli wśród nich przedstawiciele władz samorządowych, urzędów państwowych, przedsiębiorców i stowarzyszeń. Szczegółowe dane dotyczące uczestników badań przedstawiają się następująco:



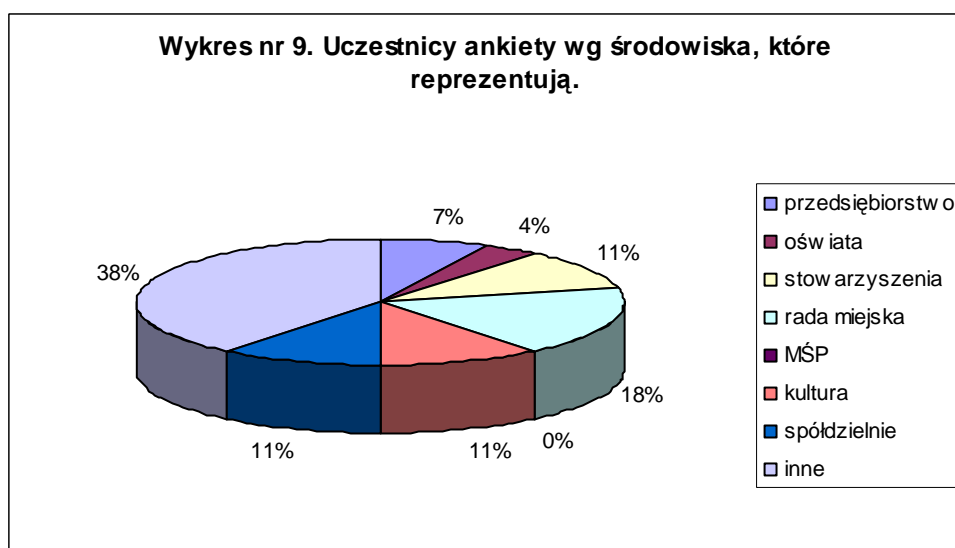
Większość ankietowanych stanowili mężczyźni.



Największą grupę ankietowanych stanowiły osoby powyżej 50 roku życia. Były to głównie osoby o wysokiej pozycji zawodowej, zaangażowane w życie gminy.



Zdecydowaną większość ankietowanych stanowili mieszkańcy miasta. Wynika z tego, że większość liderów lokalnej społeczności zamieszkuje w Żychlinie.

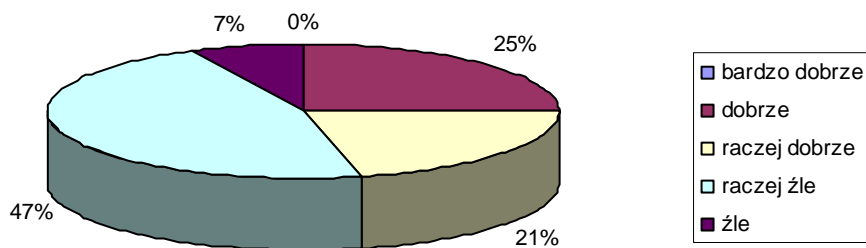


Spośród wyróżnionych grup zawodowych największy odsetek stanowili przedstawiciele Rady Miasta. Dużo było też członków stowarzyszeń i spółdzielni mieszkaniowych. Spośród grupy inne - największą część ankietowanych stanowili emeryci i rolnicy.

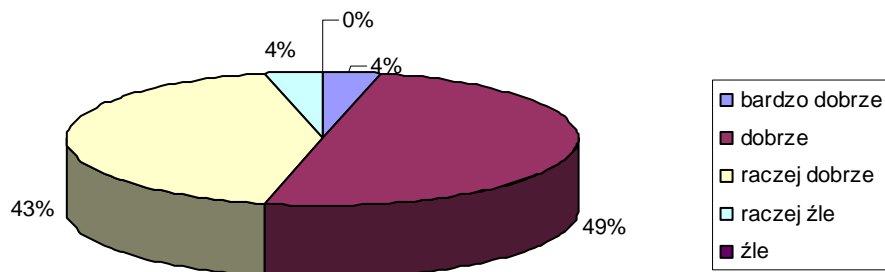
Ankietowani na poszczególne pytania udzielili następujących odpowiedzi:

## Ocena stanu infrastruktury technicznej w gminie Żychlin:

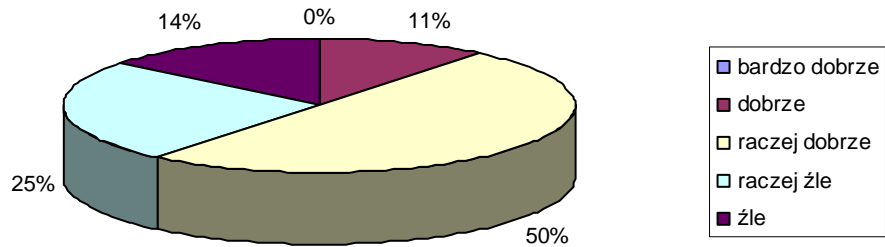
Wykres nr 10. Jak Pan/Pani ocenia aktualną sytuację w gminie w zakresie infrastruktury drogowej?



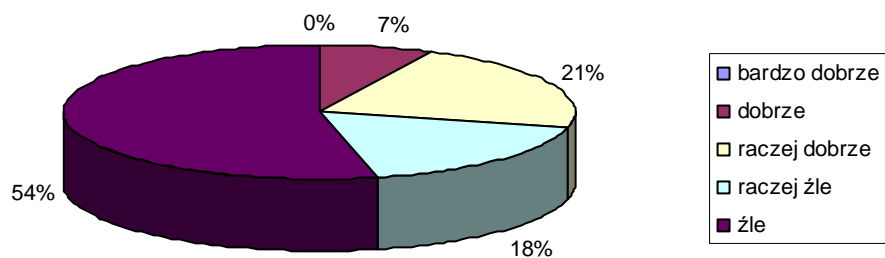
Wykres nr 11. Jak Pan/Pani ocenia aktualną sytuację w gminie w zakresie infrastruktury wodociągowej?



**Wykres nr 12. Jak Pan/Pani ocenia aktualną sytuację w gminie w zakresie infrastruktury kanalizacyjnej?**



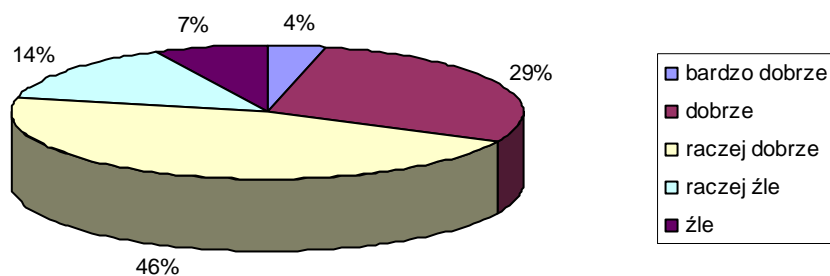
**Wykres nr 13. Jak Pan/Pani ocenia aktualną sytuację w gminie w zakresie infrastruktury dotyczącej usuwania odpadów stałych?**



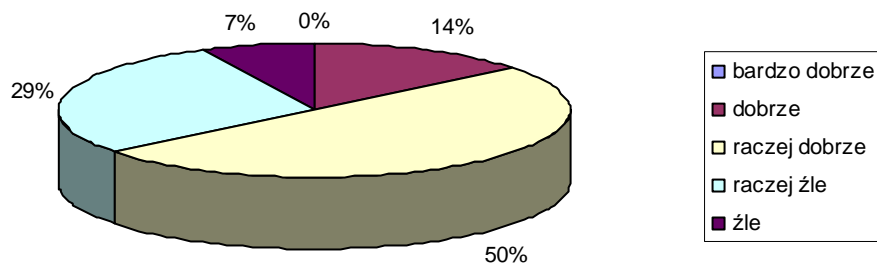
Jak widać ocena stanu infrastruktury jest zróżnicowana. Najlepiej oceniana jest sytuacja w zakresie sieci wodociągowej, najgorzej w zakresie zorganizowanego usuwania odpadów.

## Ocena stanu podstawowych usług społecznych w gminie Żychlin.

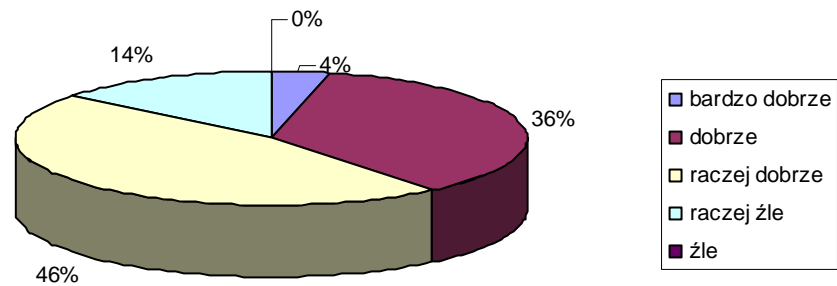
**Wykres nr 14. Jak Pan/Pani ocenia aktualną sytuację w gminie w zakresie funkcjonowania gminnego systemu pomocy społecznej?**



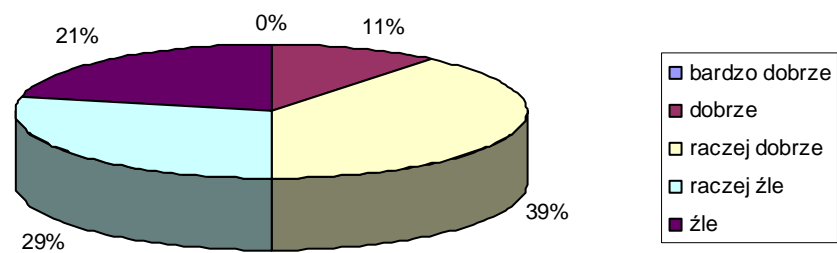
**Wykres nr 15. Jak Pan/Pani ocenia aktualną sytuację w gminie w zakresie stanu bezpieczeństwa w gminie?**



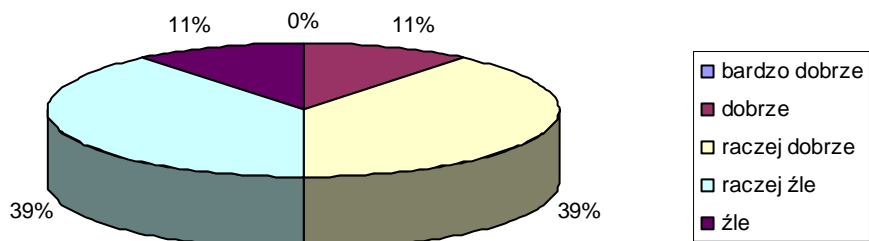
**Wykres nr 16. Jak Pan/Pani ocenia aktualną sytuację w gminie w zakresie stanu oświaty w gminie?**



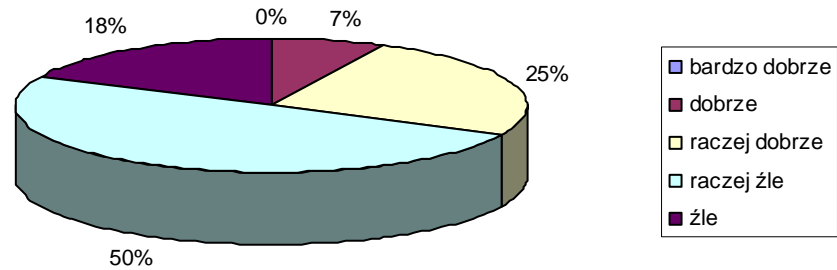
**Wykres nr 17. Jak Pan/Pani ocenia aktualną sytuację w gminie w zakresie stanu podstawowej opieki zdrowotnej?**



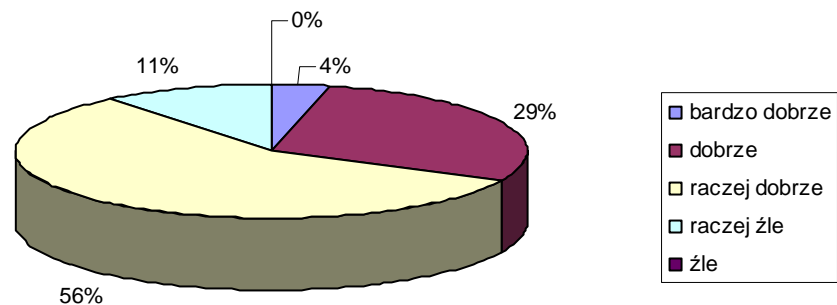
**Wykres nr 18. Jak Pan/Pani ocenia aktualną sytuację w gminie w zakresie dostępności do szeroko rozumianej kultury?**



**Wykres nr 19. Jak Pan/Pani ocenia aktualną sytuację w gminie w zakresie dostępności i możliwości uprawiania sportu?**



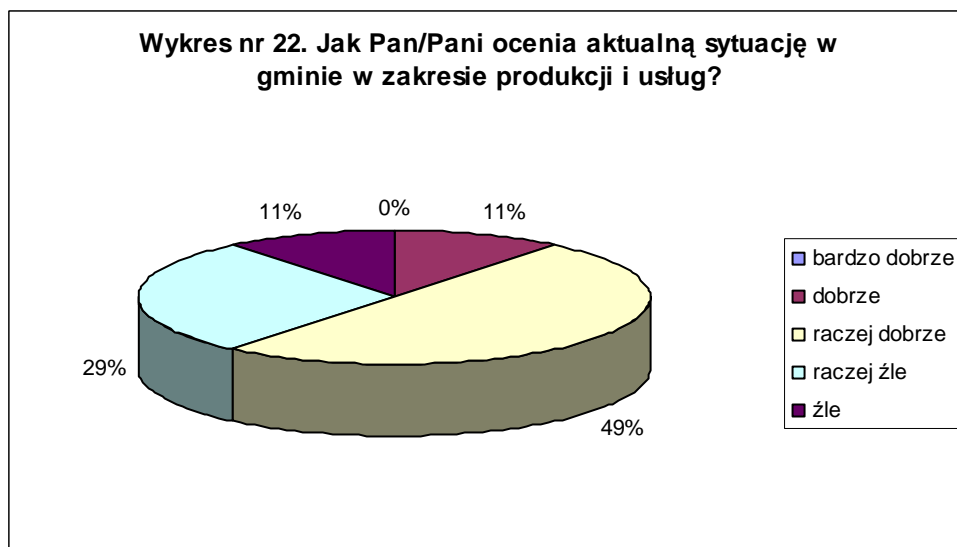
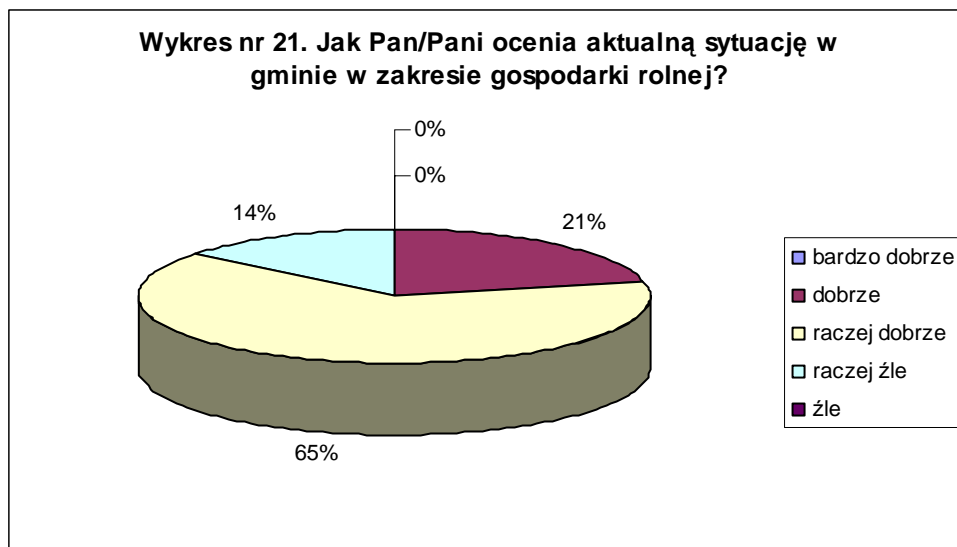
**Wykres nr 20. Jak Pan/Pani ocenia aktualną sytuację w gminie w zakresie pracy władz samorządowych**



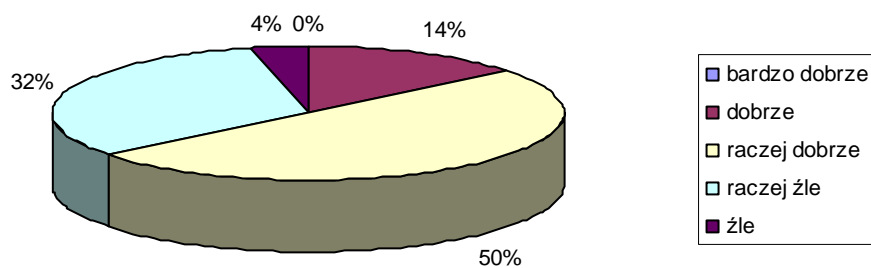
Przedstawione wykresy pokazują, że mieszkańcy dobrze oceniają świadczone usługi społeczne. Bardzo dobry wynik (89% ocen pozytywnych) osiągnęły władze gminy, tradycyjnie dużym uznaniem cieszy się oświata (86% ocen pozytywnych), mieszkańcy oceniają również wysoko pomoc społeczną. Najmniej ocen pozytywnych (32%) ankietowani przyznali infrastrukturze sportowej.



## Ocena stanu gospodarki na terenie gminy Żychlin:



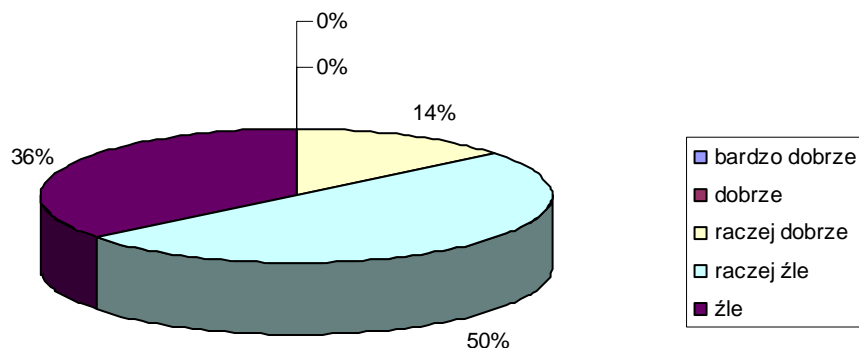
**Wykres nr 23. Jak Pan/Pani ocenia aktualną sytuację w gminie w zakresie możliwości lokowania nowych inwestycji?**



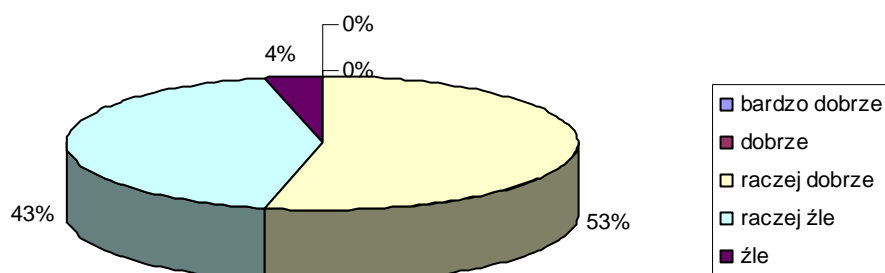
Jak widać mieszkańcy generalnie dobrze oceniają sytuację gospodarczą gminy. We wszystkich przypadkach odpowiedzi pozytywne stanowią więcej niż 50%. Najlepiej przez ankietowanych oceniane jest rolnictwo.

#### Ocena jakości życia na terenie gminy Żychlin.

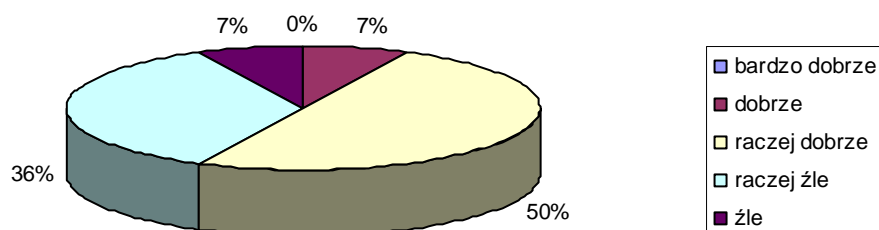
**Wykres nr 24. Jak Pan/Pani ocenia aktualną sytuację w gminie w zakresie perspektyw dla młodych ludzi?**



**Wykres nr 25. Jak Pan/Pani ocenia aktualną sytuację w gminie w zakresie możliwości rozwoju lokalnych przedsiębiorstw?**



**Wykres nr 26. Jak Pan/Pani ocenia aktualną sytuację w gminie w zakresie możliwości samorealizowania się mieszkańców?**



Jak widać z prezentowanych zestawień ankietowani źle oceniają perspektywy dla młodych mieszkańców gminy. Ocen negatywnych jest 86%. Lepiej postrzegane są natomiast możliwości rozwoju lokalnych przedsiębiorstw i możliwości samorealizowania się mieszkańców, gdzie przeważają oceny pozytywne.

## SPIS TABEL

Tabela nr 1. Struktura powierzchni gminy Żychlin

Tabela nr 2. Wykaz miejscowości gminy Żychlin i liczba mieszkańców

Tabela nr 3. Drogi wojewódzkie na obszarze gminy Żychlin

Tabela nr 4. Drogi powiatowe na obszarze gminy Żychlin

Tabela nr 5. Drogi gminne na obszarze gminy Żychlin

Tabela nr 6. Wielkość populacji w gminie Żychlin z uwzględnieniem miasta i obszaru wiejskiego

Tabela nr 7. Liczba ludności w gminie Żychlin

Tabela nr 8. Struktura wiekowa ludności gminy Żychlin z uwzględnieniem płci

Tabela nr 9. Grupy społeczno – ekonomiczne ludności w gminie Żychlin.

Tabela nr 10. Wykształcenie ludności w gminie Żychlin

Tabela nr 11. Oświata w gminie Żychlin

Tabela nr 12. Liczba uczniów na terenie gminy Żychlin

Tabela nr 13. Szkolnictwo ponadgimnazjalne na terenie gminy Żychlin.

Tabela nr 14. Szkoły ponadgimnazjalne na terenie gminy Żychlin prowadzone przez powiat

Tabela nr 15. Dynamika bezrobocia w gminie Żychlin

Tabela nr 16. Struktura wielkości gospodarstw w gminie Żychlin

Tabela nr 17. Powierzchnia zasiewów w gminie Żychlin.

Tabela nr 18. Struktura hodowli zwierząt w gminie Żychlin.

## SPIS WYKRESÓW

- Wykres nr 1. Liczba ludności w gminie Żychlin w latach 1995 – 2005
- Wykres nr 2. Ruch naturalny ludności w gminie Żychlin w latach 1995 – 2005
- Wykres nr 3. Wykształcenie ludności w gminie Żychlin
- Wykres nr 4. Liczba bezrobotnych w gminie Żychlin w latach 2004 – 2007
- Wykres nr 5. Struktura agrarna gospodarstw w gminie Żychlin
- Wykres nr 6. Uczestnicy ankiety wg płci
- Wykres nr 7. Uczestnicy ankiety wg wieku
- Wykres nr 8. Uczestnicy ankiety wg miejsca zamieszkania
- Wykres nr 9. Uczestnicy ankiety wg środowiska, które reprezentują.
- Wykres nr 10. Jak Pan/Pani ocenia aktualną sytuację w gminie w zakresie infrastruktury drogowej?
- Wykres nr 11. Jak Pan/Pani ocenia aktualną sytuację w gminie w zakresie infrastruktury wodociągowej?
- Wykres nr 12. Jak Pan/Pani ocenia aktualną sytuację w gminie w zakresie infrastruktury kanalizacyjnej?
- Wykres nr 13. Jak Pan/Pani ocenia aktualną sytuację w gminie w zakresie infrastruktury dotyczącej usuwania odpadów stałych?
- Wykres nr 14. Jak Pan/Pani ocenia aktualną sytuację w gminie w zakresie funkcjonowania gminnego systemu pomocy społecznej?
- Wykres nr 15. Jak Pan/Pani ocenia aktualną sytuację w gminie w zakresie stanu bezpieczeństwa w gminie?
- Wykres nr 16. Jak Pan/Pani ocenia aktualną sytuację w gminie w zakresie stanu oświaty w gminie?
- Wykres nr 17. Jak Pan/Pani ocenia aktualną sytuację w gminie w zakresie stanu podstawowej opieki zdrowotnej?
- Wykres nr 18. Jak Pan/Pani ocenia aktualną sytuację w gminie w zakresie dostępności do szeroko rozumianej kultury?
- Wykres nr 19. Jak Pan/Pani ocenia aktualną sytuację w gminie w zakresie dostępności i możliwości uprawiania sportu?
- Wykres nr 20. Jak Pan/Pani ocenia aktualną sytuację w gminie w zakresie pracy władz samorządowych?
- Wykres nr 21. Jak Pan/Pani ocenia aktualną sytuację w gminie w zakresie gospodarki rolnej?
- Wykres nr 22. Jak Pan/Pani ocenia aktualną sytuację w gminie w zakresie produkcji i usług?

Wykres nr 23. Jak Pan/Pani ocenia aktualną sytuację w gminie w zakresie możliwości lokowania nowych inwestycji?

Wykres nr 24. Jak Pan/Pani ocenia aktualną sytuację w gminie w zakresie perspektyw dla młodych ludzi?

Wykres nr 25. Jak Pan/Pani ocenia aktualną sytuację w gminie w zakresie możliwości rozwoju lokalnych przedsiębiorstw?

Wykres nr 26. Jak Pan/Pani ocenia aktualną sytuację w gminie w zakresie możliwości samorealizowania się mieszkańców?

**Przewodnicząca Rady Miejskiej**  
**/-/ Elżbieta Tarnowska**

**UZASADNIENIE DO  
UCHWAŁY NR XXXV/193/13  
RADY MIEJSKIEJ W ŻYCHLINIE**

z dnia 9 maja 2013 r.

**w sprawie zmiany Uchwały Nr VIII/37/11 Rady Miejskiej w Żychlinie z dnia 31 maja 2011r. w sprawie przyjęcia Planu Rozwoju Lokalnego na lata 2008 – 2015**

W związku z realizacją zadania, dla którego Gmina Żychlin złożyła wniosek o dofinansowanie na realizację pod nazwą „Budowa i wdrożenie Systemu Informacji Przestrzennej gminy Żychlin wraz z utworzeniem metadanych dla zbioru i usług danych przestrzennych z tematu „zagospodarowanie przestrzenne” w ramach Osi Priorytetowej IV. „Społeczeństwo Informacyjne”, Działanie IV.2 „Usługi publiczne” Regionalnego Programu Operacyjnego Województwa Łódzkiego na lata 2007-201 zachodzi konieczność zaktualizowania Planu Rozwoju Lokalnego na lata 2008-2015, w którym zostanie ujęte przedmiotowe zadanie wraz z pokazanym modelem finansowym.

Dokumenty potwierdzające realizację zadania jak i warunki finansowe muszą być spójne ze złożonym wnioskiem.

Wobec powyższego zachodzi konieczność zmiany niniejszej uchwały.