
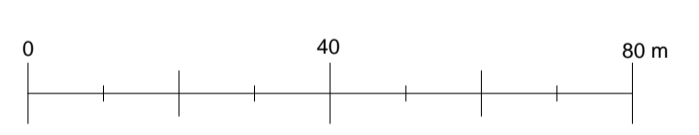


Sporządzono z wykorzystaniem urzędowej kopii mapy zasadniczej w skali 1:1000 uzyskanej z państwowego zasobu geodezyjnego i kartograficznego prowadzonego przez Starostwo Powiatowe w Kutnie - Powiatowy Ośrodek Dokumentacji Geodezyjnej i Kartograficznej



MIEJSCOWY PLAN ZAGOSPODAROWANIA PRZESTRZENNEGO DLA DZIAŁEK NR EWID. 55/25 I 55/24 W OBRĘBIE DOBRZELIN ORAZ DLA DZIAŁEK NR EWID. 627/3 I 627/12 W OBRĘBIE MIASTA ŻYCHLIN W GMINIE ŻYCHLIN

RYSUNEK PLANU - ARKUSZ 1

WYRYS ZE ZMIANY STUDIUM UWARUNKOWAŃ I KIERUNKÓW ZAGOSPODAROWANIA PRZESTRZENNEGO GMINY I MIASTA ŻYCHLIN, PRZYJĘTEJ UCHWAŁĄ NR XXXVII/199/13 RADY MIEJSKIEJ W ŻYCHLINIE Z DNIA 27 CZERWCA 2013 R.

OZNACZENIA OBOWIĄZUJĄCE

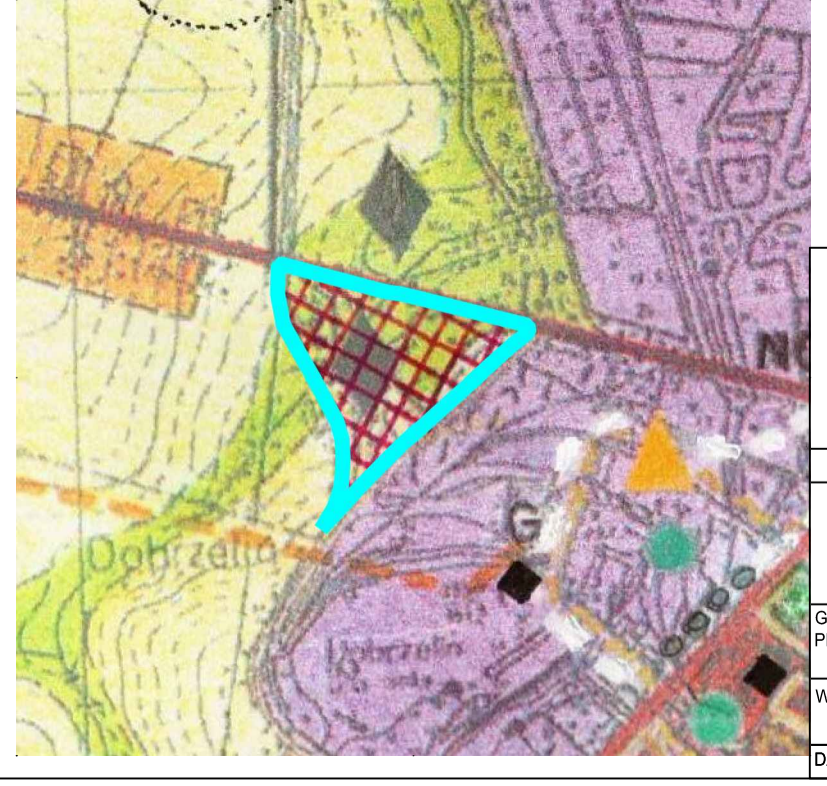
- GRANICE OBSZARU OBJĘTEGO PLANEM
- LINIE ROZGRANICZAJĄCE TERENY O RÓŻNYM PRZEZNACZENIU LUB RÓŻNYCH ZASADACH ZAGOSPODAROWANIA
- LINIE ZABUDOWY NIEPRZEKACZALNE
- TERENY OBIEKTÓW PRODUKCYJNYCH, SKŁADÓW I MAGAZYNÓW ORAZ ZABUDOWY USŁUGOWEJ
- STREFY ZIELENI
- STREFA OGRANICZEŃ W ZABUDOWIE ZWIĄZANYCH Z WYSTĘPOWANIEM WÓD GRUNTOWYCH NA GŁĘBOKOŚCI DO 1,0 M P.P.T.

OZNACZENIA INFORMACYJNE

- ROWY MELIORACYJNE
- GRANICE TERENÓW ZMELIOROWANYCH
- GRANICE STREFY O ZŁOŻONYCH WARUNKACH POSADOWIENIA OBIEKTÓW BUDOWLANYCH

OZNACZENIA:	
	OBSZARY I OBIEKTY OBJĘTE LUB WSKAZANE DO OCHRONY
	GRUNTY ORNE KL. III/II
	TRWAŁE UŻYTKI ZIELENI
	LOKALNE WARTOŚCI ZASOBÓW ŚRODOWISKA PRZYRODNICZEGO, ZAGROZENIA ŚRODOWISKA
	CIĄGI POWIĄZAŃ EKOLOGICZNYCH, TERENY AKTYWNE BIOLOGICZNIE, REGULACJE STOKU WODNY
	GRUNTY ORNE WYSOKIEJ BONITACJI - ROLNICZA PRZESTRZEŃ PRODUKCYJNA
	TERENY ZURBADOWANE I ZDEWASTOWANE WYMAGAJĄCE REKULTYWACJI IBER OBRADÓW
	KIERUNKI URBANIZACJI - TERENY POTENCJALNEGO ROZWOJU PRZEMISŁOWEGO I USŁUGOWEGO
	PROJEKTY WYŁĄCZAJĄCE - TERENY POTENCJALNEGO ROZWOJU PRZEMISŁOWEGO I USŁUGOWEGO
	TERENY WYŁĄCZONE Z ZABUDOWY, POZOSTAJĄCE W DOKŁADNYM UŻYTKOWANIU
	ROLNICZA PRZESTRZEŃ PRODUKCYJNA - OGRANICZANIE ROZKASZANIA ZABUDOWY
	CIĄGI POWIĄZAŃ EKOLOGICZNYCH - TRWAŁE UŻYTKI ZIELENI
	POLITYKA PRZESTRZENNA
	ROLNICZA PRZESTRZEŃ PRODUKCYJNA - OGRANICZANIE ROZKASZANIA ZABUDOWY
	REKULTYWACJA I ZAGOSPODAROWANIE TERENÓW ZURBADOWANYCH I ZDEWASTOWANYCH
	UKŁAD KOMUNIKACYJNY - KIERUNKI ROZWOJU
	DRUGI
	DRUGI POWIATOWE

GRANICE OBSZARU OBJĘTEGO PLANEM SKALA 1:10 000



MIEJSCOWY PLAN ZAGOSPODAROWANIA PRZESTRZENNEGO DLA DZIAŁEK NR EWID. 55/25 I 55/24 W OBRĘBIE DOBRZELIN ORAZ DLA DZIAŁEK NR EWID. 627/3 I 627/12 W OBRĘBIE MIASTA ŻYCHLIN W GMINIE ŻYCHLIN
ZAŁĄCZNIK NR 1.1
DO UCHWAŁY NR RADY MIEJSKIEJ W ŻYCHLINIE
Z DNIA 2019 R.

RYSUNEK PLANU - ARKUSZ 1		
GLÓWNY PROJEKTANT:	mgr inż. arch. Gabriel Ferliński - uprawniony do sporządzania mpzp na podstawie art. 5 pkt 3 i 4 ustawy z dnia 27 marca 2003 r. opizp	
WSPÓŁPRACA:	mgr inż. Adrian Zieleniewicz - uprawniony do sporządzania mpzp na podstawie art. 5 pkt 4 ustawy z dnia 27 marca 2003 r. opizp	
DATA:	CZERWIEC 2019 r.	SKALA: 1 : 1 000