

UCHWAŁA NR XVIII/94/08
RADY MIEJSKIEJ W ŻYCHLINIE

z dnia 30 stycznia 2008 r.

w sprawie przyjęcia Planu Rozwoju Lokalnego Gminy Żychlin na lata 2008-2013.

Na podstawie art. 18 ust. 2 pkt 15 ustawy z dnia 8 marca 1990 r. o samorządzie gminnym (tj. Dz. U. z 2001 r. Nr 142, poz. 1591; z 2002 r. Nr 23, poz. 220, Nr 62, poz. 558, Nr 113, poz. 984, Nr 153, poz. 1271 i Nr 214, poz. 1806; z 2003 r. Nr 80, poz. 717 i Nr 162, poz. 1568; z 2004 r. Nr 102, poz. 1055, Nr 116, poz. 1203 i Nr 167, poz. 1759; z 2005 r. Nr 172, poz. 1441 i Nr 175, poz. 1457; z 2006 r. Nr 17, poz. 128 i Nr 181, poz. 1337; z 2007 r. Nr 48, poz. 327, Nr 138, poz. 974 i Nr 173, poz. 1218),

Rada Miejska w Żychlinie uchwala, co następuje:

§ 1. Uchwala się Plan Rozwoju Lokalnego Gminy Żychlin na lata 2008-2013.

§ 2. Plan Rozwoju Lokalnego Gminy Żychlin na lata 2008-2013 stanowi załącznik do niniejszej Uchwały.

§ 3. Wykonanie uchwały powierza się Burmistrzowi Gminy Żychlin.

§ 4. Uchwała wchodzi w życie z dniem podjęcia.

Przewodnicząca Rady
/-/ Zofia Pilarska

Załącznik
do Uchwały Nr XVIII/94/08
Rady Miejskiej w Żychlinie
z dnia 30 stycznia 2008 r.



PLAN ROZWOJU LOKALNEGO GMINY ŻYCHLIN

LATA 2008 - 2013

ŻYCHLIN 2008

SPIS TREŚCI

I. OBSZAR I CZAS REALIZACJI PLANU ROZWOJU LOKALNEGO	3
II. AKTUALNA SYTUACJA SPOŁECZNO – GOSPODARCZA GMINY	3
1. Położenie, powierzchnia, ludność.....	3
2. Rys historyczny	6
3. Środowisko przyrodnicze	7
4. Turystyka	10
5. Infrastruktura techniczna i zagospodarowanie przestrzenne	11
5.1. Odprowadzanie i oczyszczanie ścieków	11
5.2. Gospodarka odpadami	11
5.3. Zaopatrzenie i pobór wody.....	12
5.4. Gospodarka energetyczna.....	12
5.5. System komunikacji.....	13
5.6. Infrastruktura komunikacji elektronicznej	18
5.7. Stan obiektów dziedzictwa kulturowego.....	18
6. Gospodarka	20
7. Sfera społeczna	24
7.1. Sytuacja demograficzna.....	24
7.2. Poziom wykształcenia ludności.....	27
7.3. Poziom bezrobocia	28
7.4. Ochrona zdrowia	29
7.5. Edukacja i sport	30
7.6. Określenie grup społecznych wymagających wsparcia; pomoc społeczna	32
8. Identyfikacja problemów.....	34
8.1. Badania ankietowe.	34
8.2. Analiza SWOT	46
III. ZADANIA SŁUŻĄCE POPRAWIE WARUNKÓW ZAMIESZKANIA W GMINIE NA LATA 2008 - 2013	51

IV. REALIZACJA ZADAŃ I PROJEKTÓW	59
V.PLANOWANE ZADANIA INWESTYCYJNE W OKRESIE 2008 – 2013 W KOLEJNOŚCI REALIZACJI.....	60
VI. PLAN FINANSOWY NA LATA 2008–2013	100
VII. SYSTEM WDRAŻANIA	112
VIII. SPOSOBY MONITOROWANIA, OCENY I KOMUNIKACJI SPOŁECZNEJ.....	113
SPIS TABEL	115
SPIS WYKRESÓW	116

I. OBSZAR I CZAS REALIZACJI PLANU ROZWOJU LOKALNEGO

Plan Rozwoju Lokalnego będzie realizowany na obszarze miejsko – wiejskim na terenie gminy Żychlin w powiecie kutnowskim w województwie łódzkim.

Zadania określone w planie obejmują okres realizacji od 2007 roku do 2013 roku.

II. AKTUALNA SYTUACJA SPOŁECZNO – GOSPODARCZA GMINY

1. Położenie, powierzchnia, ludność

Gmina miejsko – wiejska Żychlin położona jest w północnej części województwa łódzkiego w powiecie kutnowskim. Gmina sąsiaduje:

- od wschodu z gminami Zduny i Kiernoza w powiecie łowickim;
- od południa z gminą Bedlno;
- od zachodu z gminą Oporów;
- od północy z gminą Pacyna w powiecie gostynińskim (woj. mazowieckie).

Gmina zajmuje powierzchnię 76,65 km². Szczegółowe dane dotyczące powierzchni gminy ujęto w tabeli nr 1.

Tabela nr 1. Struktura powierzchni gminy Żychlin

Wyszczególnienie	ha	%
Powierzchnia geodezyjna	7665	100
Użytki rolne	6799	88,70
Lasy i grunty leśne	37	0,48
Grunty pod wodami	48	0,63
Tereny komunikacyjne	213	2,78
Tereny osiedlowe	452	5,90
Nieużytki	106	1,38
Różne i pow. wyrównawcza	10	0,13

* Podstawa: Dane Urzędu Gminy w Żychlinie

W skład gminy wchodzi jedno miasto i 45 miejscowości wiejskich.

Szczegółowy wykaz miejscowości gminy Żychlin wraz z liczbą ludności w każdej z nich przedstawiono w tabeli nr 2.

Tabela nr 2. Wykaz miejscowości gminy Żychlin i liczba mieszkańców

Lp.	Nazwa miejscowości	Liczba mieszkańców
1.	Żychlin	9154
2.	Aleksandrów	14
3.	Aleksandrówka	75
4.	Balików	96
5.	Biała	63
6.	Brzeziny	67
7.	Budzyń	130
8.	Buszków Dolny	77
9.	Buszkówek	54
10.	Chochółów	100
11.	Czesławów	95
12.	Dobrzelin	1301
13.	Drzewoszki Małe	18
14.	Drzewoszki Wielkie	67
15.	Dzwonków	18
16.	Gajew	10
17.	Gajew Grzybowski	33
18.	Grabie	81
19.	Grabów	360
20.	Grzybów Dolny	39
21.	Grzybów Hornowski	57
22.	Janów Grzybowski	20
23.	Kaczkowizna	112
24.	Kędziory	16
25.	Klemensów Grzybowski	28
26.	Kozanki	16
27.	Kruki	19
28.	Leśne	11
29.	Marianka	14
30.	Oleszcze	32
31.	Orątki Dolne	22
32.	Orątki Górne	30
33.	Pasieka	123
34.	Sędki	37
35.	Sokołówek	91
36.	Stanisławów	19

37.	Strzelce	22
38.	Śleszyn	283
39.	Śleszyn Mały	12
40.	Śleszynek	93
41.	Tretki	6
42.	Wola Popowa	217
43.	Zagroby	16
44.	Zarębów	83
45.	Zgoda	42
46.	Żabików	89
Razem		13362

* Podstawa: Dane Urzędu Gminy w Żychlinie

Według danych urzędy gminy na dzień 1 czerwca 2007 r. gminę zamieszkiwało 13 362 mieszkańców, z czego 9154 w mieście Żychlin i 4208 na obszarach wiejskich. Wskaźnik zaludnienia dla całej gminy wynosił 174 os/km². Miasto Żychlin leży w odległości 57 km od Łodzi, 111 km od Warszawy. Do ośrodka powiatowego w Kutnie jest 21 km.

2. Rys historyczny

Żychlin to miasto nad Słudwią o bardzo starych tradycjach. Pierwsze wzmianki pisane o Żychlinie datowane są na XVI stulecie. Wg dr Jana Józefckiego najstarszy dokument źródłowy dotyczący osady pochodzi z 1332r., kiedy to wymieniono Żychlin wśród wsi kościelnych. Należała ona wówczas do Chwała, sędziego łęczyckiego. Przyjęto, że Żychlin otrzymał prawa miejskie w 1397 roku.

Z całą pewnością na lokalizację tutaj ośrodka miejskiego złożyło się kilka przyczyn – najważniejsze z nich to korzystne położenie na granicy czterech dzielnic: Mazowska, Wielkopolski, Kujaw oraz Ziemi Łęczyckiej, a także istnienie obronnego grodu, erygowanie parafii oraz istnienie siedziby okolicznych dóbr.

W drugiej połowie XVI wieku mieszkało tu ponad 150 poddanych, znajdowało się 20 warsztatów rzemieślniczych różnych specjalności, 7 wyszynków piwa, działała także niewielka szkoła. Zdecydowana większość ludności trudniła się rolnictwem. W XVIII w. Żychlin miał kilkadziesiąt domów, które zamieszkiwało około 400 mieszkańców. Bardziej zdecydowany rozwój miasteczka nastąpił dopiero w początkach ubiegłego wieku. Liczba mieszkańców wzrosła z 701 w 1800 r. do 972 osób w 1827 r. Mieszczanie utrzymywali się z rzemiosła, kupiectwa, kramarstwa i pracy najemnej. Podczas Powstania Styczniowego 1863 r. miasto zostało przejściowo zajęte przez oddział złożony z wyrobników i mieszczan, który wyparł załogę rosyjską. Była to jedyna udana próba ataku powstańczego w całym regionie.

W 1870 r. Żychlin utracił prawa miejskie. Mimo to rozwijał się nadal, co było związane z budową drogi żelaznej warszawsko-bydgoskiej. W 1886 r. zamieszkiwało tu ponad 2 tysiące osób utrzymujących się głównie z pracy w miejscowej fabryce mydła i świec, garbarni, kotlarni, gwoździarni, młynie parowym i okolicznych cukrowniach.

Pierwsza Wojna Światowa zahamowała rozwój miasta. Nieznacznie spadła liczba ludności, nie zmienił się status administracyjny. Zwrot nastąpił w 1922 r., kiedy założono fabrykę urządzeń elektrycznych firmy Brown-Bovery. Okupacja hitlerowska zadała miasteczku kolejny cios. Niemieccy okupanci dopuścili się eksterminacji części ludności oraz zniszczyli strukturę lokalnej gospodarki. Dopiero wyzwolenie miasta odwróciło złą kartę w historii Żychlina. Okres powojenny przyniósł w dziejach miasta największy rozwój. Jedną z głównych sił rozwojowych stała się rozbudowa Zakładów Wytwórczych Maszyn Elektrycznych i Transformatorów „EMIT”.

3. Środowisko przyrodnicze

Krajobraz i powierzchnia ziemi

Żychlin leży w północnej części województwa łódzkiego, na Nizinie Środkowomazowieckiej w mezoregionie Równiny Kutnowskiej oddzielonej od zachodu morenami kutnowskimi od Wysoczyzny Kłodawskiej, a rzeką od równiny Łowicko-Błońskiej. Północną granicę Równiny Kutnowskiej stanowi linia najdalszego zasięgu zlodowacenia bałtyckiego, sięgająca nieco na południe od Gąbina do źródeł rzek: Przysowy i Skrwy. Podłoże geologiczne Żychlina i okolic stanowi wał pomorsko-kujawski zbudowany z utworów jurajskich: margli, wapieni i iłowców. Żychlin znajduje się w dorzeczu rzeki Bzury, przez miasto przepływa rzeka Słudwia, którą należy zaliczyć do mniejszych rzek regionu. Posiada długość 46 km i dorzecze o pow. 677,3 km².

Podstawowe znaczenie dla ukształtowania współczesnej rzeźby terenu, sieci rzecznej i warunków glebowych miał okres czwartorzędu, a w nim głównie epoka plejstocenu, która trwała od 1 mln do około 8000 lat p.n.e. Kilkakrotne nasunięcia lądolodu pozostawiły pokrywę utworów gliniastych i piaszczysto-żwirowych o grubości od kilkunastu do 30-70 metrów przeciętnie i 100 – 150 metrów lokalnie. Zlodowacenie południowo-polskie lub krakowskie, jakie miało miejsce 530 – 430 tys. lat p.n.e. zostawiło po sobie warstwy piasku i gliny, a po jego ustąpieniu powierzchnia była lekko falista, ale znacznie bardziej wyrównana niż z końcem trzeciorzędu. W okresie międzylodowcowym silna erozja panująca w dolinach rzecznych, ale również denudacja wysoczyzn doprowadziła do dalszej niwelacji terenów.

Ostatnie zlodowacenie bałtyckie objęło swoim zasięgiem obszar na północ od Żychlina, do linii położonej nieco na południe od Gąbina i Gostynina. Arktyczny klimat, jaki zapanował na obszarach przyległych, miał wielki wpływ na procesy rzeźbotwórcze w warunkach zmarzliny braku pokrywy roślinnej. Zmarznięty grunt w czasie lata roztopiał się w przypowierzchniowej strefie, co wyzwalalo spływy błotnistych mas na niżej położone tereny.

Generalnie można więc stwierdzić, że utwory czwartorzędowe w wyniku działalności dwóch ostatnich zlodowaceń przyczyniły się do znacznego wyrównania terenu. Okolice Żychlina mają rzeźbę terenu ukształtowaną w czasie zlodowacenia środkowopolskiego i bałtyckiego. Są to obszary o krajobrazie jednostajnym i równinnym lub lekko falistym, na którym najwyższe wysoczyzny morenowe nie przekraczają 125 metrów n.p.m. Są to fragmenty silnie zniszczonych moren czołowych.

Gleby

Gleby okolic Żychlina, podobnie jak i całej Równiny Kutnowskiej, są to przede wszystkim gliny zwałowe, piaski i żwiry. Poza madami ciągnącymi się wąskim pasem wzdłuż Słudwi

i nieco szerszym w dolinie Przysowy oraz kilku płacami czarnych i szarych ziem na południe od Dobrzelina pozostałe obszary są pokryte glebami bielcowymi, pseudobielcowymi oraz brunatnymi wylugowanymi.

Gleby bielcowe występujące w okolicach Żychlina od dawna na rozległych obszarach utworzone z glin zwałowych, piasków słabogliniastych i niałowych oraz naglinowych mają dużą wartość użytkową i zaliczane są do III i IV klasy bonitacyjnej. Gleby gorszych klas w okolicach Żychlina zajmują mniejsze obszary. Przeważające obszary gleb w okolicach miasta są zaliczane do kompleksu pszennego dobrego.

Okolice gminy Żychlin są prawie zupełnie pozbawione lasów. W połowie XIX wieku w okolicach gminy Żychlin utrzymywały się dość rozległe obszary leśne, z których największy był położony na południe od miasta w kierunku Bzury i liczył 2340 ha powierzchni.

Klimat

Klimat okolic Żychlina należy do typu klimatów wielkich dolin występujących w środkowej Polsce. Temperatura powietrza, nasłonecznienie i długość okresu wegetacyjnego są podobne jak na sąsiednich terenach. Przenikają się tutaj cechy klimatu oceanicznego i kontynentalnego, co powoduje dużą zmienność pogody, szczególnie wiosną. Zimy nie są ostre, większe oziębienia nie trwają długo, częstsze są odwilże, lata natomiast są dość ciepłe. Obszar ten wyróżnia się tylko małą ilością opadów atmosferycznych wynoszących od 525 do 550 mm rocznie. Obecny obraz stosunków klimatycznych nie odpowiada w pełni stosunkom panującym na przestrzeni dziejów. Wahania klimatyczne były znaczne i niejednokrotnie znalazły odbicie w źródłach historycznych. Zdarzały się dłuższe okresy bardziej surowych zim i upalnych lat, co powodowało klęski urodzaju. Odmienności te nie były jednak na tyle duże, aby zaważyć na rozwoju gospodarczym.

Szata roślinna

Na terenie gminy Żychlin lasy zajmują jedynie ok. 37 ha, co stanowi jedynie 0,48% powierzchni gminy. Jest to wskaźnik bardzo niski, zważywszy, że przyjmuje się, że na terenach nizinnych potrzeba doleśień występuje już przy wskaźniku 15%.

Przy tak niskiej lesistości szczególną ochroną należy otoczyć zadrzewienia przydrożne i śródpolne. Zadrzewienia śródpolne to skupiska drzew rosnących wśród pól a także wzdłuż cieków wodnych i użytków zielonych. Pełnią one ważną funkcję wodochronną polegającą na stabilizacji brzegów cieków wodnych, nad którymi porastają oraz ograniczają powierzchniowe spływy wody. Chronią one również glebę przeciwdziałając erozji wietrznej i wodnej poprzez korzeniową stabilizację gruntu. Poza tym zadrzewienia są naturalnym siedliskiem dziko żyjących drobnych zwierząt, ptaków i owadów. Poza tym zarówno

zadrzewienia jak i lasy pełnią ważną rolę w ochronie środowiska naturalnego. Najważniejsze ich oddziaływania to:

- absorpcja zanieczyszczeń obszarowych;
- zmniejszanie poziomu odpływu wody z gleby;
- obniżenie prędkości wiatrów;
- powodowanie wzrostu wilgotności powietrza w warstwie przygruntowej;
- ograniczenie erozji (wodnej i wietrznej);
- pozytywny wpływ na jakość krajobrazu wiejskiego;
- tworzenie barier geochemicznych pomiędzy poszczególnymi obszarami rolniczej przestrzeni produkcyjnej.

Ważną rolę w ekosystemie gminy pełnią również torfowiska, kompleksy łąkowo – bagienne i trwałe użytki zielone.

Uwarunkowania ochrony środowiska

Na obszarze gminy Żychlin nie ustanowiono obszarów chronionych w postaci parków czy stref chronionego krajobrazu. Jediną formą ochrony przyrody są występujące w gminie pomniki przyrody:

- Topola biała o obwodzie na wys. 1,3 m - 456 cm i wysokości 25 m położona na skraju parku wiejskiego przy drodze po byłej gminie Dobrzelin – obecnie teren prywatny;
- Jesion wyniosły o obwodzie na wys. 1,3 m - 248 cm i wysokości 25 m położony w parku wiejskim po byłej gminie Dobrzelin przy budynku byłego urzędu gminy – obecnie teren prywatny;
- Dąb „Wojtek” szypułkowy o obwodzie na wys. 1,3 m - 290 cm i wysokości 18 m położony na terenie zakładu „Emit” w Żychlinie;
- Lipa drobnolistna o obwodzie na wys. 1,3 m - 275 cm i wysokości 25 m położona za budynkiem byłego Przedszkola Nr 2 przy ogrodzeniu Zakładu „Emit”;
- Lipa drobnolistna o obwodzie na wys. 1,3 m - 205 cm i wysokości 20 m położona na placu Jana Pawła II (dawniej Świerczewskiego) przy ogrodzeniu kościoła w Żychlinie.

W stosunku do ww. drzew wprowadzono ochronę polegającą na stosowaniu zakazów ich wycinania, niszczenia lub uszkodzenia, zrywania pączków, kwiatów, owoców i liści, zanieczyszczania terenu w pobliżu drzew, umieszczania tablic, napisów i innych znaków oraz wznoszenia budowli w ich pobliżu.

4. Turystyka

Gmina nie posiada znaczącego potencjału turystycznego. Przesądza o tym niska lesistość oraz brak znaczących zbiorników wody stojącej. Z tego też tytułu ograniczone są możliwości uprawiania turystyki, zarówno pobytowej, jak i kwalifikowanej. Z tego powodu nie wytyczono szlaków pieszych czy rowerowych, nie ma możliwości organizowania spływów kajakowych, trudno o zbieranie runa leśnego i wędkowanie. Również baza turystyczna jest uboga – nie powstały gospodarstwa agroturystyczne, brak jest możliwości uprawiania jazdy konnej. Baza turystyczna to miejsca noclegowe w restauracji „U Jędrusia” w Żychlinie oraz parkingi dla turystów przy drodze 583. Z obiektów gastronomicznych funkcjonuje wspomniana wcześniej restauracja oraz bar „Kasztelan” w Żychlinie. Działa koło łowieckie „Jeleń” z siedzibą w Żychlinie.

Animacja turystyki

Gmina była wydawcą różnorodnych broszur i kalendarzy ściennych zachęcających do zwiedzania i inwestowania na terenie gminy. Została nagrana również płyta multimedialna reklamująca miasto i zakłady produkcyjne znajdujące się na terenie gminy Żychlin.

Trwają prace nad kolejnym projektem multimedialnym przybliżającym walory Żychlina. Filmy promujące Związek Gmin Regionu Kutnowskiego mają ukazywać zalety poszczególnych gmin regionu.

5. Infrastruktura techniczna i zagospodarowanie przestrzenne

5.1. Odprowadzanie i oczyszczanie ścieków

Powstające na terenie gminy ścieki to ścieki socjalno - bytowe wynikające z zamieszkania ludzi oraz ścieki wynikające z prowadzonej działalności rolniczej. Największy stopień skanalizowania notowany jest na obszarze miasta Żychlina. Funkcjonuje tam komunalna oczyszczalnia ścieków. Jest to obiekt mechaniczno – biologiczny o przepustowości 3750 m³ na dobę oparty na osadnikach Imhoffa z instalacją chemicznego usuwania fosforu. Na obszarach, gdzie sieć kanalizacji sanitarnej nie jest dostępna, nieczystości płynne gromadzone są w zamkniętych zbiornikach bezodpływowych (szambach) i powinny być wywożone do punktów zlewnych oczyszczalni. Długość sieci kanalizacji sanitarnej wynosiła w 2005 r. 11,9 km i obsługiwała ona 395 przyłączy do budynków. Z kanalizacji korzystało 7660 osób a roczna ilość oczyszczanych ścieków wynosiła 440,9 dam³. Dodatkowo w 2006 r. wykonano kolejny odcinek kanalizacji sanitarnej o długości 0,7 km, która obsługuje 136 przyłączy.

5.2. Gospodarka odpadami

Usuwanie odpadów stałych z terenu gminy odbywa się w sposób zorganizowany. Mieszkańcy (lub wspólnoty mieszkaniowe i spółdzielnie) zobowiązani są do podpisania umów z wyspecjalizowanymi podmiotami świadczącymi usługi w tym zakresie i posiadającymi stosowne zezwolenia urzędu gminy. Są to:

- MIG – MA sp. z o.o. w Żychlinie (spółka należąca do gminy);
- EKO – Serwis sp. z o.o. w Kutnie.

Odpady gromadzone są w zlokalizowanych na terenie spółdzielni mieszkaniowych większych pojemnikach o poj. 7m³ oraz mniejszych 1,1 m³ i 0,2 m³, które rozstawione są na posesjach należących do mieszkańców. Ponadto na terenie gminy zlokalizowane są pojemniki do odpadów segregowanych (tworzywa sztuczne i szkło).

Odpady stałe trafiają na gminne wysypisko śmieci w miejscowości Pasięka administrowane przez gminną spółkę MIG – MA. Na wysypisku wybudowano zakład segregacji odpadów, który obecnie jednak nie jest eksploatowany. Gmina posiada zatwierdzony uchwałą Nr XXXIX/215/05 Rady Miejskiej w Żychlinie z dnia 8 listopada 2005 r. Program Gospodarki Odpadami dla Gminy Żychlin oraz uchwałą Nr XXXIX/216/05 Rady Miejskiej w Żychlinie z dnia 8 listopada 2005 r. Program Ochrony Środowiska dla Gminy Żychlin.

5.3. Zaopatrzenie i pobór wody

Sieć wodociągowa jest dostępna praktycznie na całym obszarze gminy. Jedynie na obszarach o zabudowie rozproszonej i we wsi Gajew brak jest wodociągu głównie z uwagi na brak zainteresowania mieszkańców. Zaopatrzenie gminnego wodociągu odbywa się ze stacji uzdatniania wody zlokalizowanej w Żychlinie pracującej w oparciu o 5 studni głębinowych o łącznej wydajności 3500 m³ na dobę. Wydajności poszczególnych studni przedstawiają się następująco:

- S1 - 160 m³/h;
- S2 - 46 m³/h;
- S3 - 85 m³/h;
- S4 - 60 m³/h;
- S5 - 70 m³/h.

Całkowita długość sieci wodociągowej wynosiła w 2005 r. 111,5 km i obsługiwała ona 1599 przyłączy do budynków. Z sieci wodociągowej korzystało wówczas 11727 osób i dostarczała ona rocznie 8312 dam³ wody.

5.4. Gospodarka energetyczna

Elektroenergetyka

Sieć energetyczna jest dobrze rozwinięta i stanowi jednolity system krajowy. Energia dostarczana jest za pomocą sieci elektroenergetycznych średniego napięcia poprzez linie napowietrzne.

Obecny system zaopatrywania mieszkańców w energię elektryczną w pełni pokrywa istniejące zapotrzebowanie, jednakże wymaga on stopniowej modernizacji polegającej chociażby na zastępowaniu linii napowietrznych bardziej nowoczesnymi kablami podziemnymi. Ponadto należy zauważyć, że przebieg linii wysokiego napięcia skutkuje koniecznością stosowania daleko idących ograniczeń w planowaniu przestrzennym, z uwagi na towarzyszące przebiegowi linii strefy ochronne.

Gazownictwo

Sieć gazowa na terenie gminy nie występuje. Spowodowane jest to zbyt dużą odległością od gazociągów tranzytowych. Gazyfikacja będzie możliwa po wybudowaniu gazociągu średniego ciśnienia Kutno – Łowicz i wybudowaniu stacji redukcyjnej średniego ciśnienia. Mieszkańcy gminy korzystają z gazu gromadzonego w butlach i zbiornikach przydomowych.

Poprawa jakości powietrza

Powietrze atmosferyczne, oprócz wód powierzchniowych, jest najbardziej wrażliwym na zanieczyszczenia komponentem środowiska, a jednocześnie bezpośrednio decydującym o warunkach życia człowieka, zwierząt i roślin.

Gmina Żychlin jest gminą z dominującą funkcją rolniczą. Poza niewielkimi oddziaływaniami zanieczyszczeń przenoszonych spoza jej terenu wpływ na jakość powietrza mają lokalne źródła emisji zanieczyszczeń.

Są to przede wszystkim:

- niskie emitory z kotłowni gospodarstw domowych opalanych przede wszystkim węglem;
- emitory z zakładów przetwórczych i usługowych;
- źródła mobilne (pojazdy samochodowe).

Stan higieny atmosfery na terenie gminy jest dość dobry. Utrzymanie właściwych warunków czystości atmosfery przy wzroście zagrożeń ze strony dużych źródeł zanieczyszczeń o oddziaływaniu regionalnym i przy warunkach naturalnych sprzyjających koncentracji zanieczyszczeń wymaga szeregu działań dotyczących utrzymania istniejących warunków powietrza, ograniczenia negatywnego oddziaływania obiektów uciążliwych. Obszar gminy należy do klasy wynikowej A dla wszystkich zanieczyszczeń (SO₂, NO₂, Pb, C₆H₆, CO, O₃). Oznacza to, że zanieczyszczenia nie przekraczają dopuszczalnych poziomów nawet bez stosowania marginesów tolerancji.

5.5. System komunikacji

Sieć drogowa

Sieć drogowa na terenie gminy jest dobrze rozwinięta. Składają się na nią drogi wojewódzkie, drogi powiatowe i drogi gminne. Status dróg gminnych mają również ulice w mieście Żychlin.

W tabelach 3, 4 i 5 przedstawiono zestawienia dotyczące poszczególnych kategorii dróg.

Tabela nr 3. Drogi wojewódzkie na obszarze gminy Żychlin

Lp.	Nr drogi	Nazwa drogi	Długość odcinka (m)
1	573	Gostynin-Żychlin	3060 m
2	583	Bedlno – Żychlin - Sanniki	5870 m

Tabela nr 4. Drogi powiatowe na obszarze gminy Żychlin

Lp.	Nr drogi	Nazwa drogi	Rodzaj nawierzchni	Długość odcinka (m)
1	2120E	Żychlin - ul. Żeromskiego	Nawierzchnia twarda	1100 m
2	2123E	Żychlin-ul. 1. Maja, ul. Łukasińskiego	Nawierzchnia twarda	3100 m
3	2102E	Zosinów – Śleszyn – Biała - Zarębów	Nawierzchnia twarda	4800 m
4	2109E	Dobrzelin-Grabów	Nawierzchnia twarda	1200 m
5	2110E	Oporów - Drzewoszki - Dobrzelin	Nawierzchnia twarda	3900 m
6	2111E	Czesławów – Krecieszki – Wojszyce - Szewce Owsiane	Nawierzchnia twarda	2000 m
7	2117E	Dobrzelin-Śleszyn	Nawierzchnia twarda	4500 m
8	2119E	Pniewo – Śleszyn - Wiskiennica	Nawierzchnia twarda	4100 m
9	2120E	Żychlin – Grzybów - Zalesie	Nawierzchnia twarda	8100 m
10	2121E	Oporów - Rakowiec	Nawierzchnia twarda	1500 m
11	2122E	Żychlin – Tretki - Grzybów	Nawierzchnia twarda	8600 m
12	2123E	Kutno – Żychlin - Kaczkowizna	Nawierzchnia twarda	7300 m
13	2156E	Kruki - Kaczkowizna	Nawierzchnia twarda	3000 m
			Nawierzchnia gruntowa	1800 m
14	2736E	Pniewo -St. Kol. Żychlin (do drogi nr 583)	Nawierzchnia twarda	1300 m

Tabela nr 5. Drogi gminne na obszarze gminy Żychlin

Lp.	Nr drogi	Nazwa drogi	Rodzaj nawierzchni	Długość odcinka (m)
1	102501E	ul. Pomorska	Nawierzchnia twarda/ bitumiczna	2100 m
2	102502E	ul. Głowackiego	Nawierzchnia twarda/ bitumiczna	600 m
3	102502E	ul. Blizińskiego	Nawierzchnia twarda/ bitumiczna	550 m
4	102503E	ul. Wiejska	Nawierzchnia twarda/ bitumiczna	1050 m
5	102504E	ul. Wspólna	Nawierzchnia twarda/ bitumiczna	150 m
6	102505E	ul. Polowa	Nawierzchnia twarda/ bitumiczna	380 m
7	102506E	ul. Cmentarna	Nawierzchnia twarda/ bitumiczna	1000 m

8	102507E	Aleje Racławickie	Nawierzchnia twarda/ bitumiczna	700 m
9	102508E	ul. Barlickiego	Nawierzchnia twarda/ bitumiczna	370 m
10	102508E	ul. Ogrodowa	Nawierzchnia gruntowa, utwardzona	150 m
11	102509E	ul. Kwiatowa	Nawierzchnia gruntowa, utwardzona	200 m
12	102510E	ul. Młyńska	Nawierzchnia twarda/ bitumiczna	120 m
13	102511E	ul. Kościuszki	Nawierzchnia twarda/ bitumiczna	350 m
14	102511E	ul. Ściegiennego	Nawierzchnia twarda/ bitumiczna	310 m
15	102512E	ul. Przeskok	Nawierzchnia twarda/ bitumiczna	50 m
16	102513E	ul. Plac Jana Pawła II	Nawierzchnia twarda/ bitumiczna	50 m
17	102514E	ul. Plac 29 Listopada	Nawierzchnia twarda/ bitumiczna	160 m
18	102515E	ul. Różana	Nawierzchnia gruntowa, utwardzona	120 m
19	102516E	ul. Jaśminowa	Nawierzchnia betonowa	100 m
20	102517E	ul. Wrzosowa	Nawierzchnia gruntowa, utwardzona	130 m
21	102517E	ul. Chabrowa	Nawierzchnia gruntowa, utwardzona	150 m
22	102518E	ul. Konwaliowa	Nawierzchnia gruntowa, utwardzona	50 m
23	102519E	ul. Łąkowa	Nawierzchnia twarda/ bitumiczna	280 m
24	102520E	ul. Złota	Nawierzchnia gruntowa/brukowa	100 m
25	102521E	ul. Zdrojowa	Nawierzchnia twarda/ bitumiczna	100 m
26	102522E	ul. Kilińskiego	Nawierzchnia twarda/ bitumiczna	400 m
27	102523E	ul. Graniczna	Nawierzchnia twarda/ bitumiczna	1260 m
28	102523E	ul. Cicha	Nawierzchnia twarda/ bitumiczna	200 m
29	102523E	ul. Śląska	Nawierzchnia twarda/ bitumiczna	80 m
30	102523E	ul. Krótka	Nawierzchnia gruntowa, utwardzona	120 m
31	102523E	ul. Kolejowa	Nawierzchnia gruntowa, utwardzona	150 m
32	102524E	ul. Okoniewskiego	Nawierzchnia twarda/ bitumiczna	850 m
33	102525E	ul. Nowa	Nawierzchnia gruntowa, utwardzona	120 m
34	102525E	ul. Dolna	Nawierzchnia gruntowa, utwardzona	400 m

35	102526E	ul. Mała	Nawierzchnia gruntowa, utwardzona	100 m
36	102527E	ul. Dobra	Nawierzchnia gruntowa, utwardzona	160 m
37	102528E	ul. Dobrzelińska	Nawierzchnia brukowa	900 m
38	102529E	ul. Fabryczna	Nawierzchnia twarda/bitumiczna	150 m
39	102530E	ul. Prusa	Nawierzchnia twarda/bitumiczna	100 m
40	102531E	ul. Marchlewskiego	Trelinka	250 m
41	102532E	ul. H. Sawickiej	Trelinka	240 m
42	102533E	ul. Waryńskiego	Trelinka/asfalt	400 m
43	102534E	ul. Dąbrowskiego	Trelinka/asfalt	600 m
44	102535E	ul. Mickiewicza	Nawierzchnia twarda/bitumiczna	360 m
45	102536E	ul. Sienkiewicza	Nawierzchnia twarda/bitumiczna	900 m
46	102537E	ul. Słowackiego	Nawierzchnia twarda, gruntowa, utwardzona/asfalt	570 m
47	102537E	ul. Krasickiego	Trelinka/płyty betonowe	950 m
48	102538E	ul. Tuwima	Trelinka	100 m
49	102539E	ul. Reja	Trelinka	100 m
50	102539E	ul. Plac Wolności	Nawierzchnia twarda/bitumiczna	120 m
51	102539E	ul. Traugutta	Nawierzchnia twarda/bitumiczna	560 m
52	102451E	Żabików	Nawierzchnia twarda/bitumiczna	800 m
53	102452E	Pasieka - Sokółówek	Nawierzchnia twarda/bitumiczna	3800 m
54	102453E	Czesławów - Dobrzelin	Nawierzchnia bitumiczna, gruntowa utwardzona	2600 m
55	102454E	Pasieka - Dobrzelin	Nawierzchnia gruntowa, utwardzona	1600 m
56	102005E	Czesławów	Nawierzchnia twarda/bitumiczna	1600 m
57	102016E	Kamilew - Śleszyn	Nawierzchnia twarda/bitumiczna	1000 m
58	102455E	Drzewoszki Wielkie	Nawierzchnia gruntowa, utwardzona	1100 m
59	102456E	Grabów – Wydmuch - Bielice	Nawierzchnia twarda/bitumiczna	1800 m
60	102457E	Buszków - Buszków	Nawierzchnia twarda/bitumiczna	2000 m
61	102458E	Zagroby – Orątki - Buszków	Nawierzchnia twarda/bitumiczna	2700 m
62	102459E	Orątki Górne-Orątki Dolne	Nawierzchnia bitumiczna przechodząca w żwirową	1100 m
63	102460E	Buszków - Wola Popowa	Nawierzchnia twarda/	700 m

			bitumiczna	
64	102461E	Orątki – Chocholów - Strzelce	Nawierzchnia twarda/ bitumiczna	3500 m
65	102462E	Kaczkowizna - Kaczorów	Nawierzchnia twarda/ bitumiczna	1500 m
66	102463E	Grabie - Oleszcze	Nawierzchnia twarda/ bitumiczna	1800 m
67	102464E	Wola Popowa - Grabie	Nawierzchnia twarda/ bitumiczna	1100 m
68	102465E	Zgoda - Śleszynek	Nawierzchnia gruntowa, utwardzona	900 m
69	102466E	Śleszyn Mały w kier. Balikowa	Nawierzchnia twarda/ bitumiczna	1600 m
70	102467E	Zarębów - Gajew Grzybowski	Nawierzchnia bitumiczna, gruntowa utwardzona	3600 m
71	102468E	Kruki-Biała	Nawierzchnia bitumiczna, brukowa	2500m
72	102469E	Budzyń - Marianka	Nawierzchnia bitumiczna, gruntowa	1300 m
73	102470E	Oleszcze - Śleszynek	Nawierzchnia gruntowa, utwardzona	700 m
74	102471E	Śleszyn Mały - Gaj	Nawierzchnia twarda/ bitumiczna	500 m
75	102473E	Śleszyn Górny - Aleksandrówka	Nawierzchnia gruntowa, utwardzona	1200 m
76	1024473 E	Aleksandrówka p. wieś	Nawierzchnia twarda/ bitumiczna	1300 m
77	105401E	Śleszyn - Zalesie	Nawierzchnia twarda/ bitumiczna	2700 m
78	105401E	Wiskiennica Dolna - Śleszyn	Nawierzchnia twarda/ bitumiczna	4600 m

Przewozy pasażerów

Usługi w zakresie przewozu pasażerów na terenie gminy wykonywane są przez oddziały przedsiębiorstwa PKS w Kutnie, Gostyninie i Łodzi. Występuje wiele dogodnych połączeń do Łodzi, Płocka, Kutna i Gostynina. Na terenie miasta funkcjonuje komunikacja miejska obsługiwana przez Zakład Gospodarki Komunalnej w Żychlinie. Autobusy kursują do miejscowości Dobrzelin, Grabów i Pniewo (kursy dostosowane są do rozkładu jazdy PKP) oraz do cmentarza i miejscowości Śleszyn.

Przez teren gminy przebiega linia kolejowa Kutno – Warszawa. Stacja kolejowa znajduje się poza granicami administracyjnymi gminy w miejscowości Pniewo (teren gminy Bedlno).

5.6. Infrastruktura komunikacji elektronicznej

Na całym obszarze gminy dostępna jest telefonia przewodowa i potrzeby mieszkańców mogą być w pełni zaspokojone. Ponadto gmina pozostaje w całości w zasięgu operujących na terenie Polski operatorów telefonii komórkowej dzięki zlokalizowanym na jej obszarze stacjom bazowym:

1. Stacja bazowa telefonii cyfrowej PLUS GSM – 900 MHz, Polkomtel S.A., ul. Postępu 3, 02-676 Warszawa zlokalizowana na kominie Zakładów Wytwórczych „EMIT” S.A. o wysokości 80m, na działce nr 962/3 przy ul. Narutowicza 72 w Żychlinie (trzy anteny sektorowe K 739 650 firmy Katherin - moc wyjściowa każdej anteny 25W, trzy anteny paraboliczne mikrolinii MW ANDREW YHP2-220, pasmo pracy; 23GHz, moc dla każdej anteny - 0,050W).
2. Stacja bazowa cyfrowej telefonii komórkowej ERA GSM – zlokalizowana na kominie Zakładów Wytwórczych „EMIT” S.A. o wysokości 80m, na działce nr 962/3 przy ul. Narutowicza 72 w Żychlinie (trzy pary anten sektorowych K 730 firmy Katherin – pasmo pracy 900 MHz - moc doprowadzania do każdej anteny nadawczo-odbiorczej – 8W, cztery anteny paraboliczne mikrolinii MW Ericsson VKY 21007 o średnicy 1,2 m - pasmo pracy: 23GHz, moc doprowadzona do każdej z anten – 0,100W).
3. Stacja bazowa telefonii komórkowej PTK CENTERTEL zlokalizowana jest na istniejącym kominie Cukrowni „Dobrzelin” w Dobrzelinie, o wysokości 70 m, na działce nr 55/12 obręb Dobrzelin: (dwie anteny sektorowe K 738 050 firmy Katherin - moc wyjściowa każdej anteny 10W, pasmo częstotliwości – 440-470 MHz, jedna antena paraboliczna Gabriel HE4-144 - moc nadajnika 27dBm, pasmo częstotliwości 15 GHz).
4. Stacja bazowa telefonii komórkowej ERA GSM zlokalizowana jest na kominie Cukrowni „Dobrzelin” w Dobrzelinie, o wysokości 70 m, na działce nr 55/12 obręb Dobrzelin: (stacja bazowa ERA GSM obsługiwana jest przez anteny Katherin 730 376, pasmo częstotliwości - 870-960MHz, moc nadajnika - 20W).

5.7. Stan obiektów dziedzictwa kulturowego

Na obszarze gminy Żychlin znajduje się wiele ciekawych obiektów kultury materialnej. Do najważniejszych należą:

- Kościół P.W. Św. Piotra i Pawła – Pl. Jana Pawła II, Żychlin – 1782r.;
- Dzwonnica kościelna – Pl. Jana Pawła II, Żychlin – I poł. XIX w.;
- Dom z oficynami – Pl. Jana Pawła II 17, Żychlin - koniec XIX, pocz. XX w.;
- Synagoga ul. Kilińskiego, Żychlin – 1890r.;
- Dwór – Dobrzelin I poł. XIX w.;

- Dwór – ul. Kasztanowa 27, Śleszyn - pocz. XIX w.;
- Kościół P.W. Św. Aleksandra – Śleszyn – I poł. XIX w.;
- Dwór z parkiem o pow. 2,5 ha – Śleszynek – pocz. XX w.;
- Park o pow. 8,7 ha – Śleszynek - pocz. XX w.;
- Zespół dworski: dwór, kaplica dworska, spichlerz, pocz. XX w., park pocz. XIX w. - Zarębów.

6. Gospodarka

Gmina Żychlin przynależy do regionu o podstawowej funkcji rolniczej i dlatego też dominuje gospodarka rolna. Sprzyjają temu dobrej jakości gleby i w miarę korzystne warunki klimatyczne (dobre nasłonecznienie, łagodny klimat) oraz ukształtowanie powierzchni (łagodna rzeźba terenu). Niekorzystny wpływ na rozwój rolnictwa wywiera niski wskaźnik opadów atmosferycznych.

Rolnictwo

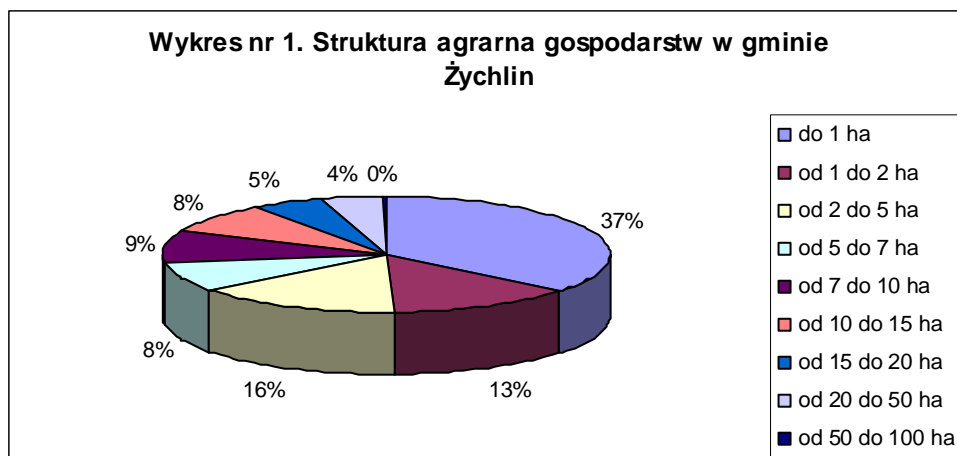
Na obszarze gminy dominującą, a właściwie jedyną formą, jest rolnictwo indywidualne. Struktura agrarna gminy nie jest korzystna. Najwięcej w gminie jest gospodarstw do 1 ha. Szczegółowe dane zamieszczono w tabeli nr 6.

Tabela nr 6. Struktura wielkości gospodarstw w gminie Żychlin

Grupy obszarowe użytków rolnych	Liczba gospodarstw
Ogółem	1090
do 1 ha	395
od 1 do 2 ha	143
od 2 do 5 ha	164
od 5 do 7 ha	89
od 7 do 10 ha	100
od 10 do 15 ha	89
od 15 do 20 ha	58
od 20 do 50 ha	49
od 50 do 100 ha	3
pow. 100 ha	0

* Podstawa: Dane GUS – Powszechny Spis Rolny 2002 r.

Graficzny obraz danych zawartych w tabeli nr 6 obrazuje wykres nr 1.



Produkcja roślinna i zwierzęca

W strukturze zasiewów dominują zboża. Na dalszych miejscach lokują się rośliny okopowe i warzywa. Wynika to z przydatności gleb, warunków klimatycznych (niski wskaźnik opadów atmosferycznych) oraz opłacalności produkcji. Szczegółowe dane dotyczące powierzchni zasiewów w gminie Żychlin ujęto w tabeli nr 7.

Tabela nr 7. Powierzchnia zasiewów w gminie Żychlin

Wyszczególnienie	Ogółem	
	W ha	Ilość gospodarstw
pszenica		
- jara	403,09	275
- ozima	1080,72	535
żyto	369,72	216
jęczmień		
- jary	650,37	456
- ozimy	56,01	41
owies	107,44	90
pszenżyto		
- jare	33,50	92
- ozime	342,58	239
mieszanki zbóż		
- jare	487,49	360
- ozime	36,12	27
ziemniaki	301,49	496
buraki cukrowe	393,04	228
kukurydza na ziarno	40,35	13
kukurydza na zielonkę	174,65	117
rzepak ozimy	124,05	32

* Podstawa: Dane GUS Powszechny Spis Rolny 2002 r.

Hodowla obejmuje głównie trzodę chlewną i bydło. Jest to konsekwencją struktury zasiewów (zboża) oraz udziału użytków zielonych w ogólnej ilości użytków rolnych. Wysoki odsetek gospodarstw utrzymujących oba typy produkcji wskazuje na brak specjalizacji w hodowli. Szczegółowe dane ujęto w tabeli nr 8.

Tabela nr 8. Struktura hodowli zwierząt w gminie Żychlin

Zwierzęta hodowlane	Ilość sztuk	Ilość gospodarstw
Bydło	3073	318
- w tym krowy	1606	287
Trzoda chlewna	6537	319
- w tym lochy	809	
Konie	42	23
Kozy	21	bd.
Kury	7425	bd.

* Podstawa: Dane GUS Powszechny Spis Rolny 2002 r.

Bez zwierząt gospodarskich funkcjonowało aż 685 gospodarstw.

Rolnicy gospodarujący w gminie Żychlin dysponują 596 ciągnikami rolniczymi, 87 samochodami ciężarowymi, 48 kombajnami zbożowymi, 89 kombajnami ziemniaczanymi i 37 kombajnami buraczanymi.

Pozarolnicza działalność gospodarcza

Choć w gminie dominuje rolnictwo nie brak jest również podmiotów prowadzących działalność w sektorze usług, produkcji czy przetwórstwa rolno - spożywczego. Najbardziej znane z nich to:

- Zakład Maszyn Elektrycznych EMIT S.A. w Żychlinie – produkcja maszyn elektrycznych;
- Fabryka Transformatorów w Żychlinie – produkcja transformatorów;
- MICEL Sp. z o.o. w Żychlinie – produkcja wyrobów z tworzyw sztucznych;
- DiMa Sp. z o.o. w Żychlinie – obróbka metali;
- „UNION CHOCOLATE” sp. z o.o. w Żychlinie – produkcja czekolady i kuwertyry czekoladowej;
- Provimi Rolimpex S.A. Wytwórnia Pasz w Dobrzelinie;
- Krajowa Spółka Cukrowa S. A. Oddział Cukrowni w Dobrzelinie – produkcja cukru;
- P.P.H.U „STEPOL” – w Dobrzelinie - przetwórstwo warzyw i owoców;
- Zakład Narzędziowy „NARMOD” sp. z o.o. w Żychlinie;
- Szkołka Drzew i Krzewów „Ważyńscy” w Śleszynie – produkcja sadzonek drzew i krzewów;

- Gospodarstwo Rolne w Śleszynie – produkcja roślinna i zwierzęca;
- PPHU DUET w Dobrzelinie – produkcja bielizny.

Przedsiębiorczość mieszkańców gminy należy ocenić pozytywnie. Analiza dostępnych danych (Bank Danych Regionalnych Głównego Urzędu Statystycznego) pokazuje, że wskaźnik liczby podmiotów gospodarczych na tysiąc mieszkańców jest stosunkowo wysoki i wynosi 79,5. Jest to najwyższy wskaźnik dla gmin sąsiadujących z gminą Żychlin.

Dla porównania wynoszą one dla poszczególnych gmin:

- Gmina Żychlin – 79,5;
- Gmina Zduny – 54,2;
- Gmina Pacyna – 51,9;
- Gmina Kiernozia – 51,0;
- Gmina Bedlno – 48,9;
- Gmina Oporów – 46,2.

Najbardziej miarodajnym porównaniem aktywności gospodarczej może być gmina miejsko-wiejska Krośniewice, zbliżona wielkością i liczbą ludności do gminy Żychlin.

Wskaźnik liczby podmiotów gospodarczych w Krośniewicach wynosi 55,7. Należy nadmienić, iż na terenie tej gminy krzyżują się dwa najważniejsze w chwili obecnej szlaki transportu kołowego wschód-zachód i północ-południe. W obecnym roku jak i w latach ubiegłych na terenie tej gminy obowiązywały niższe podatki związane z prowadzeniem działalności gospodarczej niż w Żychlinie.

7. Sfera społeczna

7.1. Sytuacja demograficzna

Wielkość populacji

Demografia jest ważnym czynnikiem wpływającym na tempo rozwoju społeczno – gospodarczego. Najważniejsze cechy demograficzne, które mają wpływ na możliwości rozwojowe gminy to:

- utrzymanie się średniego wskaźnika gęstości zaludnienia;
- dynamiczna struktura wieku ekonomicznego ludności z zaznaczającym się spadkiem udziału ludności w wieku przedprodukcyjnym, spadającym procentowym udziałem ludności w wieku produkcyjnym i występowanie wzrostowego trendu procentowego udziału ludności w wieku poprodukcyjnym;
- zachowanie równowagi pomiędzy płciami;
- dodatni poziom przyrostu naturalnego.

W tabeli nr 9 przedstawiono dane dotyczące populacji gminy w latach 1995 – 2005 w rozbięciu na miasto Żychlin i obszar wiejski.

Tabela nr 9. Wielkość populacji w gminie Żychlin z uwzględnieniem miasta i obszaru wiejskiego

Rok	Liczba ludności		Urodzenia		Zgony		Saldo migracji	
	miasto	wieś	miasto	wieś	miasto	wieś	miasto	wieś
1995	10229	4712	78	43	125	74	75	-37
1996	10210	4693	95	55	109	67	-5	-7
1997	10187	4661	79	45	100	63	-2	-14
1998	10143	4609	78	35	111	60	-11	-27
1999	9554	4539	75	36	129	64	-37	20
2000	9463	4342	68	37	107	56	-39	2
2001	9407	4296	79	30	110	55	-25	-21
2002	9282	4272	54	25	119	50	-60	1
2003	9173	4241	62	32	122	62	-49	-1
2004	9092	4231	70	23	119	48	-32	15
2005	8989	4195	60	21	117	46	-46	-11

*Podstawa: Dane GUS

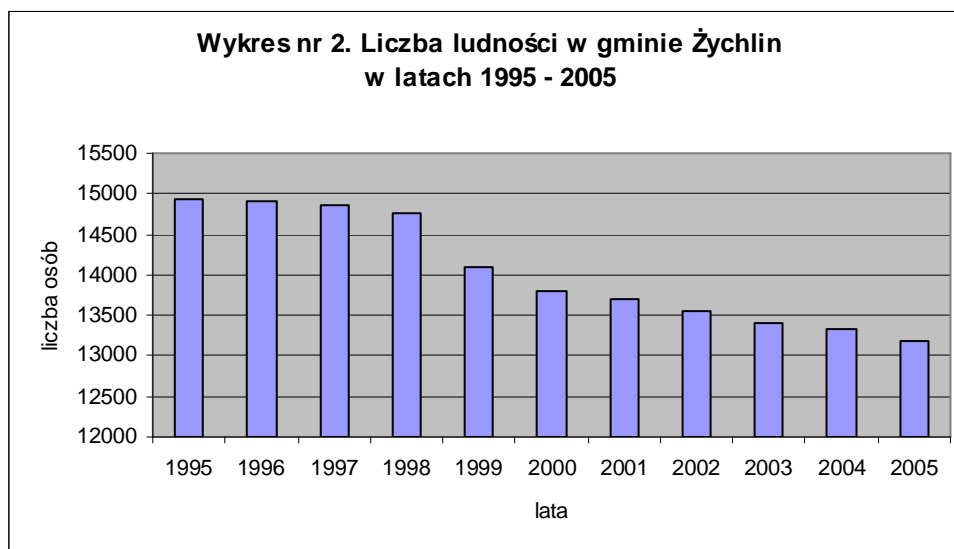
Zbiorcze dane dotyczące całego obszaru gminy ujęto w tabeli 10.

Tabela 10. Liczba ludności w gminie Żychlin

Rok	Liczba ludności	Urodzenia	Zgony	Przyrost naturalny	Saldo migracji
1995	14941	121	199	-78	38
1996	14903	150	176	-26	-12
1997	14848	124	163	-39	-16
1998	14752	113	171	-58	-38
1999	14093	111	193	-82	-17
2000	13805	105	163	-58	-37
2001	13703	109	165	-56	-46
2002	13554	79	169	-90	-59
2003	13414	94	184	-90	-50
2004	13323	93	167	-74	-17
2005	13184	81	163	-82	-57

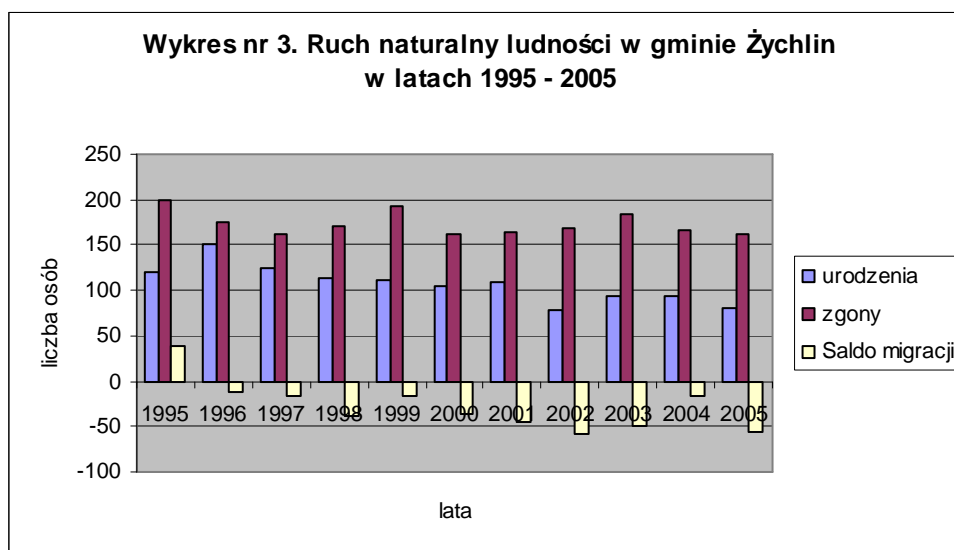
*Podstawa: Dane GUS

Graficzny obraz tabeli 10 przedstawia wykres nr 2.



Jak widać z załączonego wykresu liczba ludności systematycznie spada. Wykres nr 3 pokazuje, że jest to zasługą utrzymującej się w długim okresie przewagi zgonów nad urodzeniami oraz ciągle ujemnego salda migracji. W dużej mierze spowodowane jest to ogólnopolskimi tendencjami opóźniania wieku rozrodczego kobiet oraz malejącej dzietności rodzin. Nie bez znaczenia jest również migracja ludzi młodych spowodowana poszukiwaniem przez nich pracy i lepszych warunków życia.

Ruch naturalny ludności w gminie Żychlin obrazuje wykres nr 3.



Struktura wiekowa

Tabela nr 11 przedstawia populację gminy w rozbiciu na grupy wiekowe uwzględniając płeć (2002 r.) miasto i gmina ogółem.

Tabela nr 11. Struktura wiekowa ludności gminy Żychlin z uwzględnieniem płci.

Grupa wiekowa	Ogółem	Mężczyźni	Kobiety
0-4 lata	501	249	252
5-9 lat	744	402	342
10-14 lat	972	496	476
15-19 lat	1 069	568	501
20-24 lata	889	445	444
25-29 lat	836	441	395
30-34 lata	794	381	413
35-39 lat	908	434	474
40-44 lata	1 116	577	539
45-49 lat	1 164	586	578
50-54 lata	1 031	499	532
55-59 lat	738	351	387
60-64 lata	692	309	383
65-69 lat	644	255	389
70-74 lata	618	233	385
75-79 lat	392	127	265

80-84 lata	217	65	152
Powyżej 85	140	32	108
Razem	13 465	6 450	7 015

* Podstawa: Dane GUS Narodowy Spis Powszechny 2002 r.

Najliczniejszą grupą w gminie są osoby pomiędzy 45 a 49 rokiem życia.

Strukturę ludności według wieku mającą wpływ na kształtowanie się struktur społeczno – ekonomicznych przedstawia tabela nr 12.

Tabela nr 12. Grupy społeczno – ekonomiczne ludności w gminie Żychlin.

Grupa wiekowa	Osoby	% ogółu
Wiek przedprodukcyjny:	2859	21,23
- kobiety	1378	10,23
- mężczyźni	1481	11,00
Wiek produkcyjny:	8212	60,99
- kobiety	3955	29,37
- mężczyźni	4257	31,62
Wiek produkcyjny mobilny	4970	36,91
- kobiety	2458	18,25
- mężczyźni	2512	18,66
Wiek produkcyjny niemobilny:	3242	24,08
- kobiety	1497	11,12
- mężczyźni	1745	12,96
Wiek poprodukcyjny:	2394	17,78
- kobiety	1682	12,49
- mężczyźni	712	5,29
Ogółem	13465	100

*Podstawa: Dane GUS Narodowy Spis Powszechny 2002 r.

Obecnie największą grupę stanowią osoby w wieku produkcyjnym. Jednakże w przyszłości zwiększać się będzie procentowy udział osób w wieku poprodukcyjnym. Spowoduje to wiele komplikacji w sferze społecznej, jak choćby wzrost nakładów na pomoc społeczną, konieczność zapewnienia opieki lekarskiej ludziom starszym, usług opiekuńczych itp. Możliwe są również perturbacje na rynku pracy polegające na braku wykwalifikowanej siły roboczej. Już teraz w niektórych zawodach brakuje pracowników, a nasilająca się emigracja zagraniczna w powiązaniu ze spadkiem liczby ludności w wieku produkcyjnym może ten stan rzeczy jeszcze pogorszyć.

7.2. Poziom wykształcenia ludności

W gminie dominują osoby z wykształceniem podstawowym. Jednakże prezentowane dane pochodzące z Narodowego Spisu Powszechnego z 2002 r. i ogólnokrajowe tendencje do podnoszenia poziomu wykształcenia wskazują, że z roku na rok będzie ono ulegało

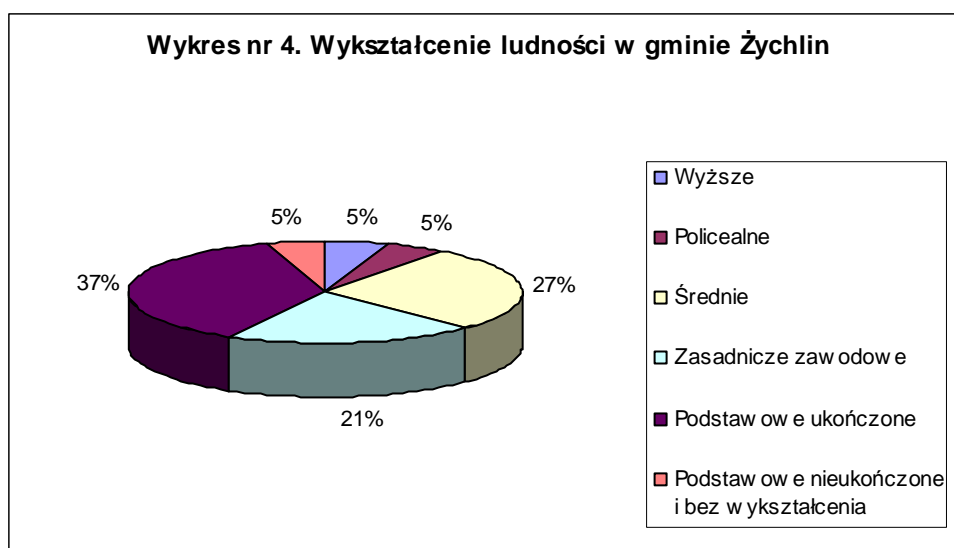
znaczącej poprawie. Dotyczy to głównie osób z wykształceniem średnim, które podnoszą swój poziom wykształcenia na wyższe. Szczegółowe dane ujęto w tabeli nr 13.

Tabela nr 13. Wykształcenie ludności w gminie Żychlin

Rodzaj wykształcenia	Liczba osób	Mężczyźni	Kobiety
Wyższe	625	239	386
Policealne	525	100	425
Średnie	3 184	1 494	1 690
Zasadnicze zawodowe	2 391	1 536	855
Podstawowe ukończone	4 308	1 906	2 402
Podstawowe nieukończone i bez wykształcenia	558	206	352

*Podstawa: dane GUS, NSP 2002

Graficzne dane dotyczące przedstawia wykres nr 4.



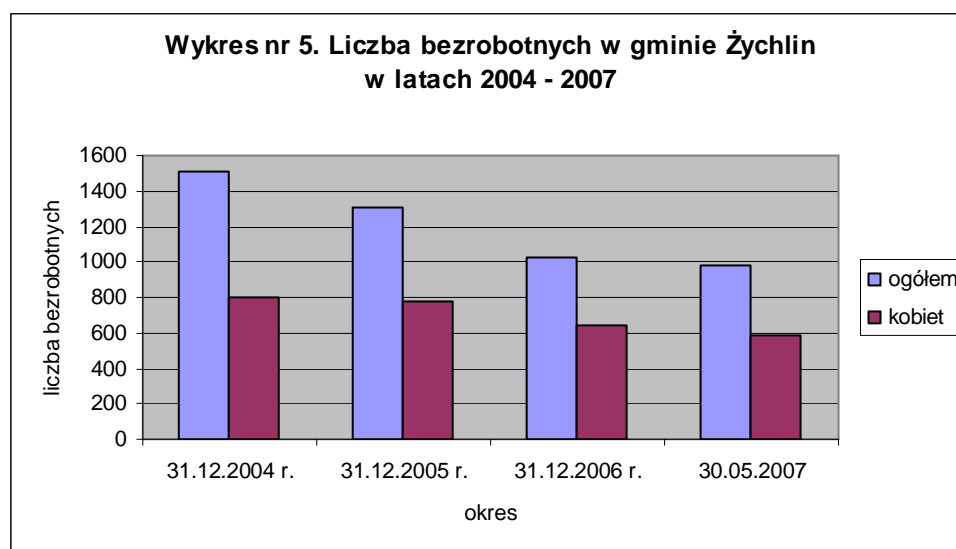
7.3. Poziom bezrobocie

Większość mieszkańców gminy zatrudnionych jest w rolnictwie. Ten dział gospodarki generuje niewielką ilość miejsc pracy i charakteryzuje się występowaniem ukrytego bezrobocia. Poprawa sytuacji na rynku pracy byłaby możliwa w wypadku realizacji nowych inwestycji na terenie gminy (przemysł, usługi, przetwórstwo płodów rolnych) bądź na terenie pobliskiego Kutna czy Łowicza. Liczbę osób bezrobotnych przedstawiono w tabeli nr 13, a jej graficzny obraz na wykresie nr 5.

Tabela nr 13. Dynamika bezrobocia w gminie Żychlin

Data	Liczba bezrobotnych		Liczba bezrobotnych z prawem do zasiłku	
	ogółem	kobiet	ogółem	w tym kobiety
31.12.2004 r.	1513	805	274	107
31.12.2005 r.	1310	774	244	117
31.12.2006 r.	1030	638	160	79
30.05.2007 r.	985	582	160	71

*Podstawa: dane PUP w Kutnie



Pośrednictwem pracy zajmuje się Powiatowy Urząd Pracy w Kutnie i jego filia w Żychlinie.

7.4. Ochrona zdrowia

Na terenie gminy funkcjonują niżej wymienione placówki ochrony zdrowia:

1. Niepubliczny Zakład Opieki Zdrowotnej „PROMED” posiadający 3 placówki:
 - przy ul Dobrzeleńskiej w Żychlinie;
 - przy ul. Narutowicza w Żychlinie,
 - przy ul. Kasztanowej w Śleszynie.

Placówka świadczy usługi na podstawie zawartego kontraktu z Narodowym Funduszem Zdrowia. Łącznie placówki zatrudniają 12 lekarzy różnych specjalności, w tym chirurga, ortopedę, urologa, reumatologa, laryngologa.

2. Niepubliczny Zakład Opieki Zdrowotnej „ALMAMED” przy ul. Marchlewskiego w Żychlinie. Placówka ma podpisaną umowę z NFZ, w ramach której zapewnia opiekę okulisty, stomatologa, rehabilitanta i ginekologa. W ramach prywatnej praktyki lekarskiej natomiast dostępni są: laryngolog, neurolog, endokrynolog, ortopeda, psychiatra,

logopeda, dermatolog, gabinet masażu i protetyka dentystyczna. Placówka na stałe zatrudnia 4 lekarzy.

7.5. Edukacja i sport

Szkolnictwo

Na terenie gminy funkcjonują następujące szkoły i przedszkola, dla których organem prowadzącym jest Gmina Żychlin:

1. Szkoła Podstawowa Nr 1 w Żychlinie;
2. Zespół Szkolno-Przedszkolny (w jego skład wchodzi Szkoła Podstawowa Nr 2 oraz Przedszkole Samorządowe Nr 2).;
3. Szkoła Podstawowa w Grabowie;
4. Szkoła Podstawowa w Śleszynie;
5. Zespół Szkół Nr 1 w Żychlinie (w skład Zespołu wchodzi Gimnazjum Publiczne oraz Liceum Ogólnokształcące);
6. Przedszkole Samorządowe Nr 1 w Żychlinie.

Gminne placówki oświatowe w roku szkolnym 2007/2008 zatrudniają nauczycieli na 133,18 etatach. Wszystkie szkoły posiadają pracownie komputerowe.

Sale gimnastyczne posiadają jedynie Zespoły działające na terenie gminy tzn. Zespół Szkolno-Przedszkolny oraz Zespół Szkół Nr 1 w Żychlinie, przy którym funkcjonuje hala sportowa. Szkoła Podstawowa nr 1 korzysta z sali gimnastycznej zlokalizowanej przy ul. Barlickiego oddalonej ok. 40 m od siedziby szkoły.

Zbiorcze dane dotyczące gminnej oświaty w roku szkolnym 2007/2008 ujęto w tabeli nr 14.

Tabela nr 14. Oświata w gminie Żychlin

Lp.	Wyszczególnienie	Ilość
1	Liczba szkół podstawowych	5 (w tym 1 społeczna)
2	Liczba oddziałów szkół podstawowych	40
3	Liczba uczniów w szkołach podstawowych	716
4	Liczba gimnazjów	1
5	Liczba uczniów gimnazjum	457
6	Liczba oddziałów gimnazjum	17
7	Razem uczniów	1173
8	Przedszkola	3 (w tym 1 społeczne)
9	Liczba wychowanków w przedszkolach	197
10	Liczba oddziałów „0”	2
11	Liczba dzieci w oddziałach przedszkolnych „0”	27

*Podstawa: Dane Urzędu Gminy w Żychlinie

Dane dotyczące liczby dzieci i oddziałów w szkołach gminy w latach 2002 – 2007 ujęto w tabeli nr 15.

Tabela nr 15. Liczba uczniów na terenie gminy Żychlin.

Rok szkolny	Liczba dzieci	Liczba oddziałów
2002/2003	1621	67
2003/2004	1509	67
2004/2005	1416	65
2005/2006	1310	62
2006/2007	1234	58

*Podstawa: Dane Urzędu Gminy w Żychlinie

Dane dotyczące szkolnictwa ponadgimnazjalnego, dla których organem prowadzącym jest Gmina Żychlin przedstawiono w tabeli nr 16.

Tabela nr 16. Szkolnictwo ponadgimnazjalne na terenie gminy Żychlin.

1	Liczba szkół	1
2	Liczba uczniów w tych szkołach	90
3	Liczba oddziałów w tych szkołach	4

*Podstawa: Dane Urzędu Gminy w Żychlinie

Wśród powyższych placówek na terenie gminy funkcjonuje Społeczna Szkoła Podstawowa w Orątkach oraz Społeczne Przedszkole w Orątkach.

Na terenie miasta Żychlin działa ponadto zespół szkół, dla którego organem prowadzącym jest starosta kutnowski. W skład zespołu wchodzi szkoły wymienione w tabeli nr 17.

Tabela nr 17. Szkoły ponadgimnazjalne na terenie gminy Żychlin prowadzone przez powiat

L.p.	Nazwa szkoły	Liczba oddziałów	Liczba uczniów
1	Liceum Ogólnokształcące	6	154
2	Liceum Profilowane	3	83
3	Technikum Elektroniczne	4	84
4	Zasadnicza Szkoła Zawodowa	3	81
Razem		16	402

*Podstawa: Dane Starostwa Powiatowego w Kutnie

Kultura

Działalność z zakresu upowszechniania kultury na terenie gminy prowadzi Miejsko - Gminny Ośrodek Kultury, Sportu i Rekreacji w Żychlinie oraz jego filia w Grzybowie. Placówką upowszechniania kultury jest również Miejsko – Gminna Biblioteka Publiczna w Żychlinie z jej filiami w Żychlinie i Grzybowie. Domy kultury są organizatorami imprez dla mieszkańców miasta i gminy. Należą do nich:

- Przegląd Dorobku Artystycznego Szkół Gimnazjalnych i Ponadgimnazjalnych;
- Przegląd Zespołów Artystycznych Wsi Polskiej;
- Przegląd Artystycznej Twórczości Seniorów;
- Potyczki Wiejskie;
- Akcja lato i zima dla dzieci i młodzieży;
- Pożegnanie lata;
- Zabawy choinkowe;
- Koncerty i imprezy z okazji Świąt Narodowych – 3-go Maja i Święta Niepodległości;
- Wystawy.

Sport

Mieszkańcy gminy mają możliwość uprawiania sportu w ramach niżej wymienionych klubów i stowarzyszeń:

- Ciężarowy Ludowy Klub Sportowy „ZAPORA”,
- Ludowy Klub Sportowy „HETMAN”: sekcja piłki nożnej,
- Klub Piłki Nożnej „Sparta”,
- Żychliński Klub Karate Do Tsunami,
- Uczniowski Klub Sportowy „M-GSZS” w Żychlinie,
- Klub Sportowy MKS Piłki Nożnej Żychlin.

7.6. Określenie grup społecznych wymagających wsparcia; pomoc społeczna

Pomoc społeczna w gminie wykonywana jest poprzez Miejsko – Gminny Ośrodek Pomocy Społecznej, który jest jednostką organizacyjną gminy powołaną do realizacji zadań zleconych i własnych gminy z zakresu pomocy społecznej. Bezpośrednie wsparcie socjalne udzielane jest najczęściej rodzinom wielodzietnym, znajdującym się w trudnej sytuacji życiowej, dotkniętym bezrobociem i ubóstwem. Pomoc kierowana jest również do rodzin patologicznych, osób nieporadnych życiowo, ludzi starych czy przewlekłe chorych. Pomoc społeczna angażuje znaczne środki pochodzące z gminnego budżetu, które w innej sytuacji możnaby przeznaczyć na inwestycje prorozwojowe.

Wsparcie o charakterze strukturalnym (gospodarczym)

Wsparcia finansowego o charakterze strukturalnym (gospodarczym) wymagają następujące grupy społeczne:

- osoby bezrobotne wyrażające chęć podjęcia działalności gospodarczej;
- podmioty gospodarcze prowadzące działalność usługową wymagające dokapitalizowania majątku rzeczowego i wniesienia nowego know – how celem poprawy konkurencyjności;
- osoby prowadzące dotychczas produkcję rolniczą zmieniające profil na rzecz nowych, związanych z rolnictwem, choć nierolniczych typów produkcji i usług (agroturystyka, produkcja biomasy itp.).

Grupy te wymagają szczególnej uwagi i zapewnienia im dostępu do informacji i szkoleń w zakresie prawa i zagadnień ekonomicznych pozwalających skorzystać im ze środków strukturalnych Unii Europejskiej. Dzięki funkcjonowaniu żychlińskiej filii Powiatowego Urzędu Pracy w Kutnie zainteresowane osoby mają możliwość łatwego korzystania ze szkoleń i programów organizowanych przez PUP i finansowanych ze środków krajowych i Wspólnoty Europejskiej.

8. Identyfikacja problemów

Bariery rozwojowe gminy Żychlin są typowe dla mało zurbanizowanych terenów rolniczych. Nagromadzone przez lata zaniedbania i zapóźnienia powodują cały splot wielu niekorzystnych zjawisk dotyczących wszystkich obszarów i dziedzin funkcjonowania gminy. Dziedziny te przenikają się nawzajem nasilając negatywne oddziaływania, których skutkiem jest brak możliwości szybkiego wzrostu poziomu życia mieszkańców. W celu jak najlepszego rozeznania ich odczuć władze gminy podjęły działania mające na celu trafne zdiagnozowanie najważniejszych problemów, oceny szans i zagrożeń dla rozwoju gminy. W efekcie opracowano ankietę dla mieszkańców oraz zorganizowano dyskusję panelową mieszkańców.

8.1. Badania ankietowe.

Mieszkańcom, za pośrednictwem Urzędu Gminy zaproponowano Ankietę, w której mogli się oni ustosunkować do najważniejszych problemów występujących na terenie gminy. Osobom biorącym udział zadano pytania dotyczące następujących zagadnień:

- Infrastruktury technicznej;
- Stanu podstawowych usług społecznych;
- Stanu gospodarki w gminie;
- Jakości życia w gminie.

Ponadto ankietowani mogli wskazywać własne uwagi i przemyślenia dotyczące kwestii, które uważają oni za najważniejsze. Tekst ankiety załączono w dalszej części dokumentu.

Ankieta dotycząca najważniejszych problemów występujących na terenie Gminy Żychlin.

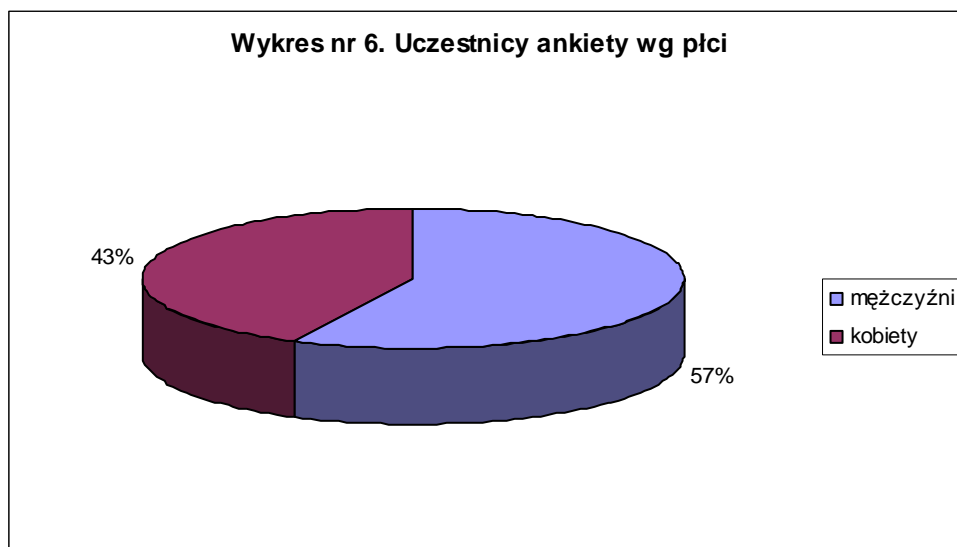
INFRASTRUKTURA TECHNICZNA					
Jak Pan/Pani ocenia aktualną sytuację w gminie w zakresie:*	bardzo dobrze	dobrze	raczej dobrze	raczej źle	źle
- infrastruktury drogowej (drogi, chodniki)					
- infrastruktury wodociągowej (sieci wodociągowe, ujęcia wody)					
- infrastruktury kanalizacyjnej (sieć kanalizacji sanitarnej, oczyszczalnie ścieków)					
- infrastruktury dotyczącej usuwania odpadów stałych (selektywna zbiórka odpadów, powszechność umów właścicieli posesji z podmiotami usuwającymi odpady, istnienie „dzikich wysypisk”, funkcjonowanie oficjalnych wysypisk)					
Uwagi ankietowanego:					
STAN PODSTAWOWYCH USŁUG SPOŁECZNYCH					
Jak Pan/Pani ocenia aktualną sytuację w gminie w zakresie:*	bardzo dobrze	dobrze	raczej dobrze	raczej źle	źle
- funkcjonowania gminnego systemu pomocy społecznej (opieka socjalna, zasiłki rzeczowe, dożywianie dzieci itp.)					
-stanu bezpieczeństwa w gminie (działalność policji, straży pożarnej, straży miejskiej, poziomu przestępczości itp.).					
-stanu oświaty (baza lokalowa, praca pedagogów, baza sportowa przy szkołach, dostępność Internetu, uciążliwości dojazdu dzieci, opieka przedszkolna itp.)					
-stanu podstawowej opieki zdrowotnej (dostępność do lekarzy internistów i rodzinnych, baza lokalowa, długość kolejek, poziom pracy lekarzy itp.)					
-dostępności do szeroko rozumianej kultury (działalność bibliotek, domu kultury, świetlic wiejskich)					
-dostępności i możliwości uprawiania sportu (infrastruktura sportowa: stadiony, hale, boiska, pływalnia itp.)					
- pracy władz samorządowych (troska o dobro mieszkańców, jakość pracy urzędników, przejrzystość procedur)					
Uwagi ankietowanego:					

STAN GOSPODARKI NA TERENIE GMINY					
Jak Pan/Pani ocenia aktualną sytuację gospodarczą w gminie w zakresie*:	bardzo dobrze	dobrze	raczej dobrze	raczej źle	źle
-gospodarki rolnej (struktura agrarna - koncentracja ziemi, opłacalność produkcji rolnej, innowacyjność rolników)					
-produkcji i usług (różnorodność firm z różnych sektorów, liczba pozarolniczych miejsc pracy, przetwórstwo rolne, zakłady usługowe)					
-możliwości lokowania nowych inwestycji (dostępność terenów pod inwestycje, polityka przyjazna inwestorom, możliwości zatrudnienia wykwalifikowanej siły roboczej)					
Uwagi ankietowanego:					
JAKOŚĆ ŻYCIA W GMINIE					
Jak Pan/Pani ocenia aktualną sytuację w gminie w zakresie*:	bardzo dobrze	dobrze	raczej dobrze	raczej źle	źle
- perspektyw dla ludzi młodych (możliwości kształcenia, znalezienia pracy, zaspokojenia potrzeb mieszkaniowych, realizowania własnych ambicji)					
-możliwości rozwoju lokalnych przedsiębiorstw (zwiększanie produkcji, wzrost zatrudnienia)					
-możliwości samorealizowania się mieszkańców (działalność w organizacjach i stowarzyszeniach, więzi społeczne, lokalny patriotyzm)					
Uwagi ankietowanego:					
Proszę wymienić najważniejsze Pana/Pani zdaniem bariery w rozwoju gminy:					
Proszę wskazać najważniejsze Pana/Pani zdaniem działania mogące poprawić jakość życia mieszkańców gminy.					

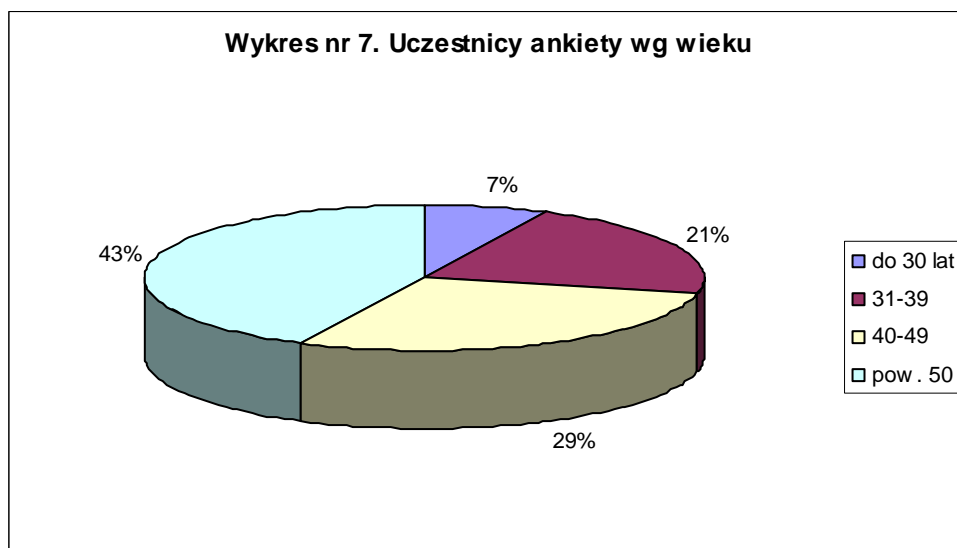
*Proszę zaznaczyć poprzez - x

Dziękujemy za wypełnienie ankiety

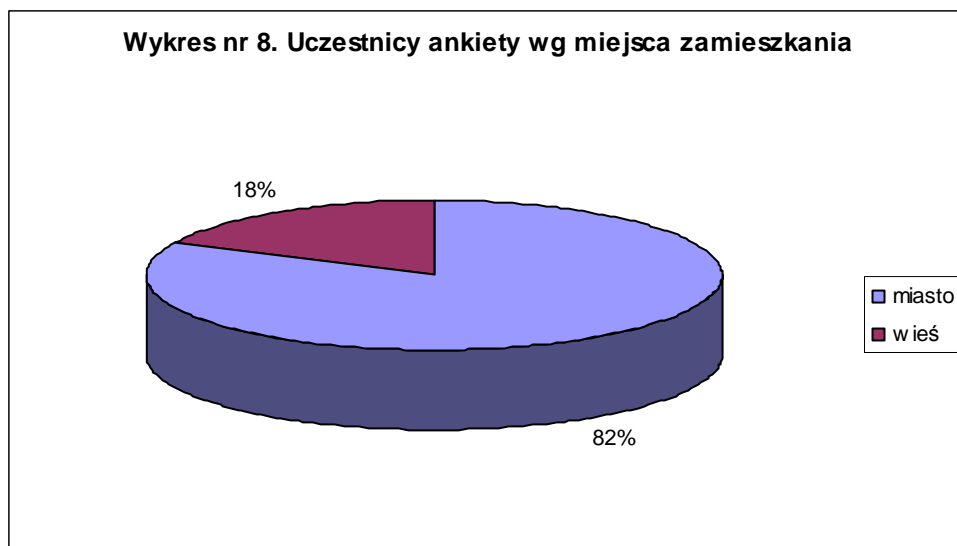
W ankiecie wzięło udział kilkadziesiąt osób. Byli wśród nich przedstawiciele władz samorządowych, urzędów państwowych, przedsiębiorców i stowarzyszeń. Szczegółowe dane dotyczące uczestników badań przedstawiają się następująco:



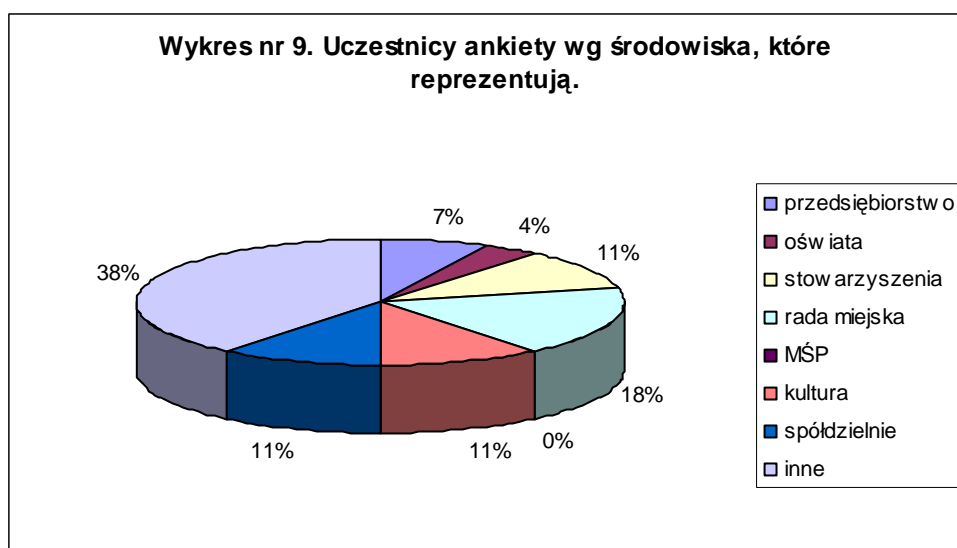
Większość ankietowanych stanowili mężczyźni.



Największą grupę ankietowanych stanowiły osoby pow. 50 roku życia. Były to głównie osoby o wysokiej pozycji zawodowej, zaangażowane w życie gminy.



Zdecydowaną większość ankietowanych stanowili mieszkańcy miasta. Wynika z tego, że większość liderów lokalnej społeczności zamieszkuje w Żychlinie.

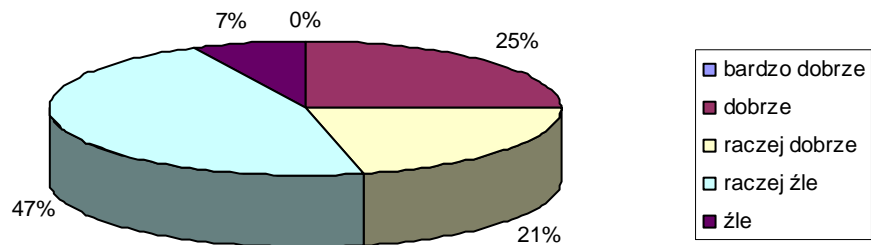


Spośród wyróżnionych grup zawodowych największy odsetek stanowili przedstawiciele Rady Miasta. Dużo było też członków stowarzyszeń i spółdzielni mieszkaniowych. Spośród grupy inne - największą część ankietowanych stanowili emeryci i rolnicy.

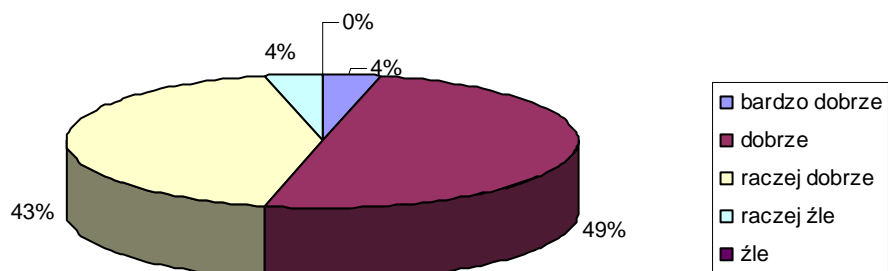
Ankietowani na poszczególne pytania udzielili następujących odpowiedzi:

Ocena stanu infrastruktury technicznej w gminie Żychlin:

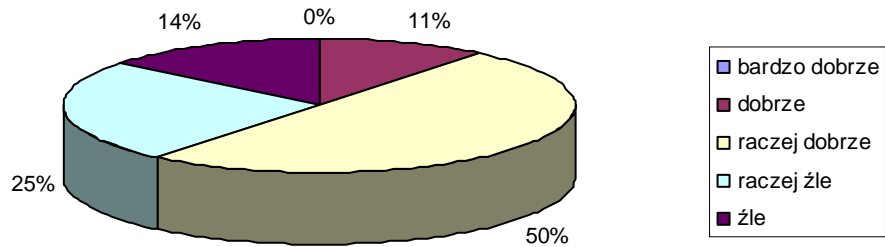
Wykres nr 10. Jak Pan/Pani ocenia aktualną sytuację w gminie w zakresie infrastruktury drogowej?



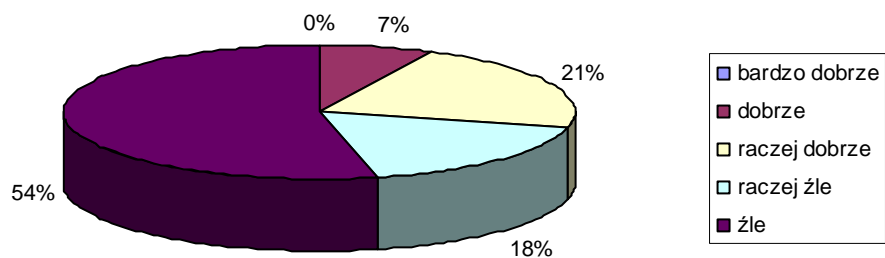
Wykres nr 11. Jak Pan/Pani ocenia aktualną sytuację w gminie w zakresie infrastruktury wodociągowej?



Wykres nr 12. Jak Pan/Pani ocenia aktualną sytuację w gminie w zakresie infrastruktury kanalizacyjnej?



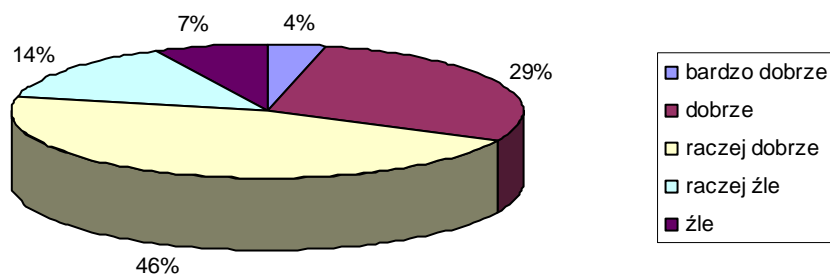
Wykres nr 13. Jak Pan/Pani ocenia aktualną sytuację w gminie w zakresie infrastruktury dotyczącej usuwania odpadów stałych?



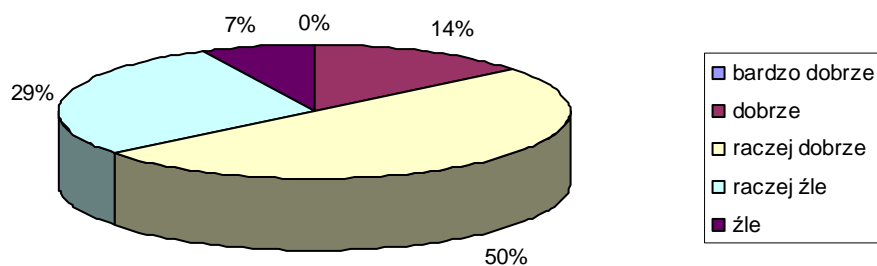
Jak widać ocena stanu infrastruktury jest zróżnicowana. Najlepiej oceniana jest sytuacja w zakresie sieci wodociągowej, najgorzej w zakresie zorganizowanego usuwania odpadów.

Ocena stanu podstawowych usług społecznych w gminie Żychlin.

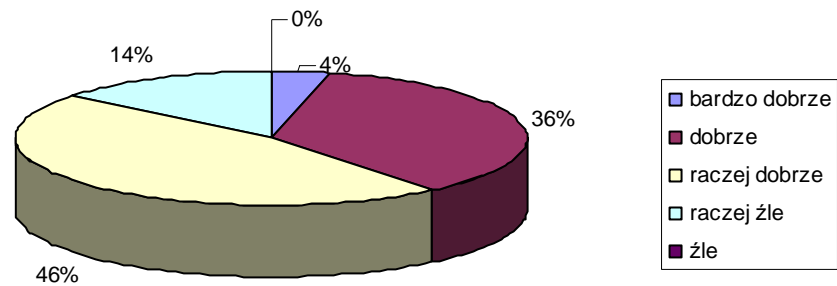
Wykres nr 14. Jak Pan/Pani ocenia aktualną sytuację w gminie w zakresie funkcjonowania gminnego systemu pomocy społecznej?



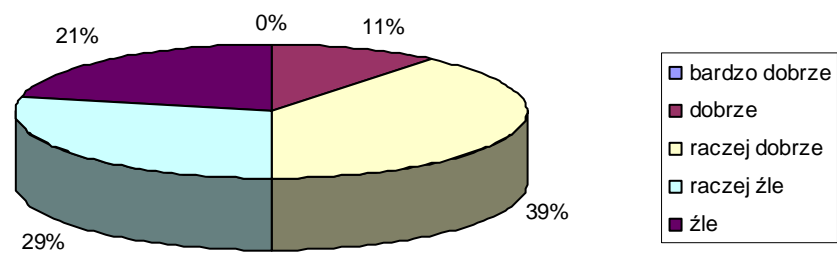
Wykres nr 15. Jak Pan/Pani ocenia aktualną sytuację w gminie w zakresie stanu bezpieczeństwa w gminie?



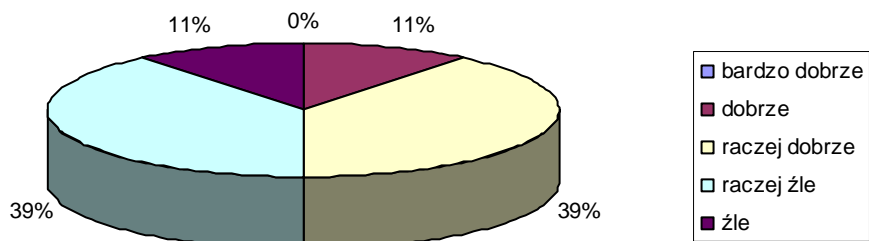
Wykres nr 16. Jak Pan/Pani ocenia aktualną sytuację w gminie w zakresie stanu oświaty w gminie?



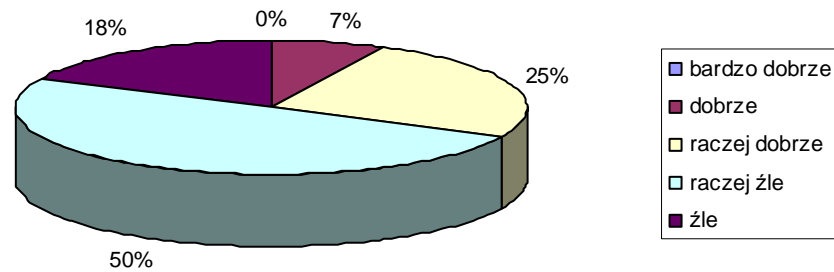
Wykres nr 17. Jak Pan/Pani ocenia aktualną sytuację w gminie w zakresie stanu podstawowej opieki zdrowotnej?



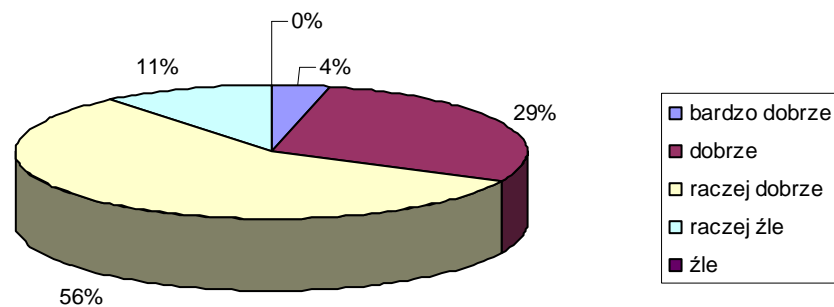
Wykres nr 18. Jak Pan/Pani ocenia aktualną sytuację w gminie w zakresie dostępności do szeroko rozumianej kultury?



Wykres nr 19. Jak Pan/Pani ocenia aktualną sytuację w gminie w zakresie dostępności i możliwości uprawiania sportu?

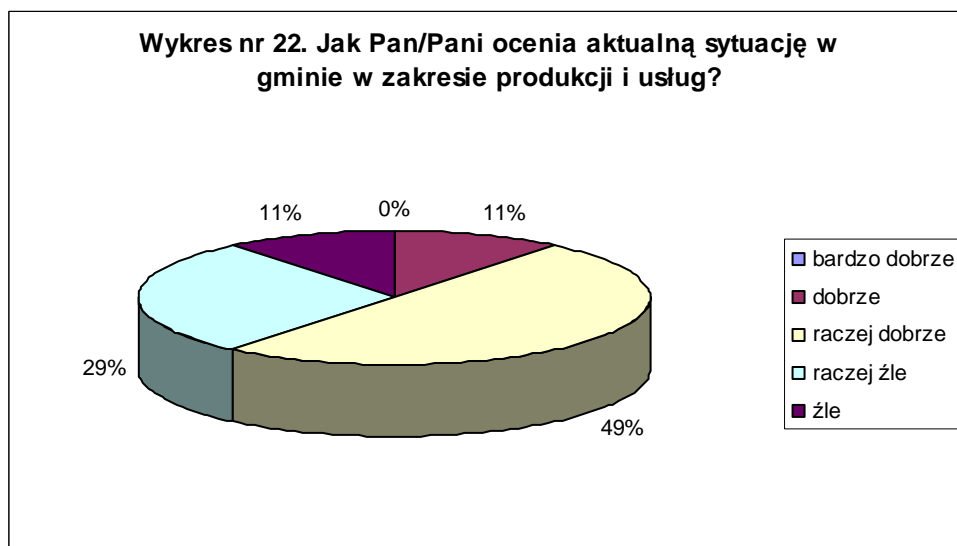
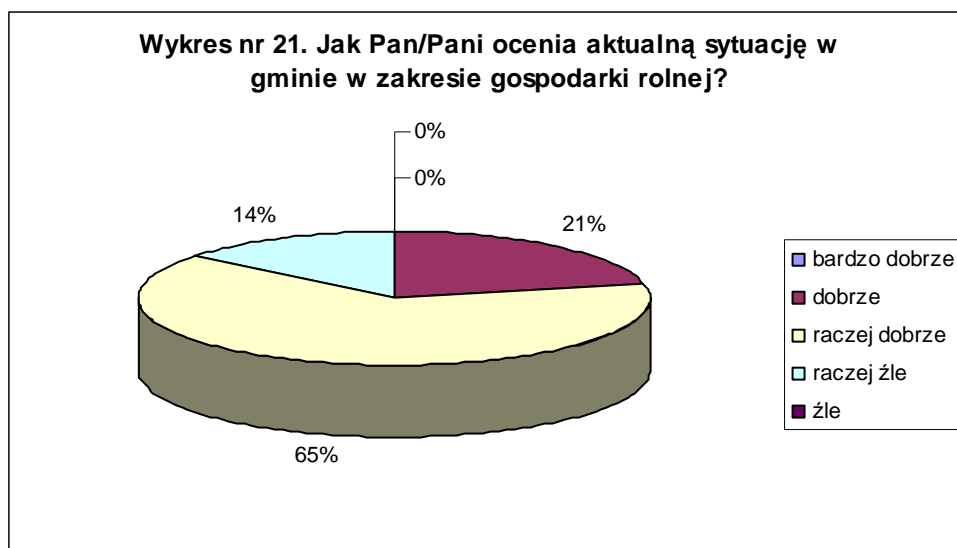


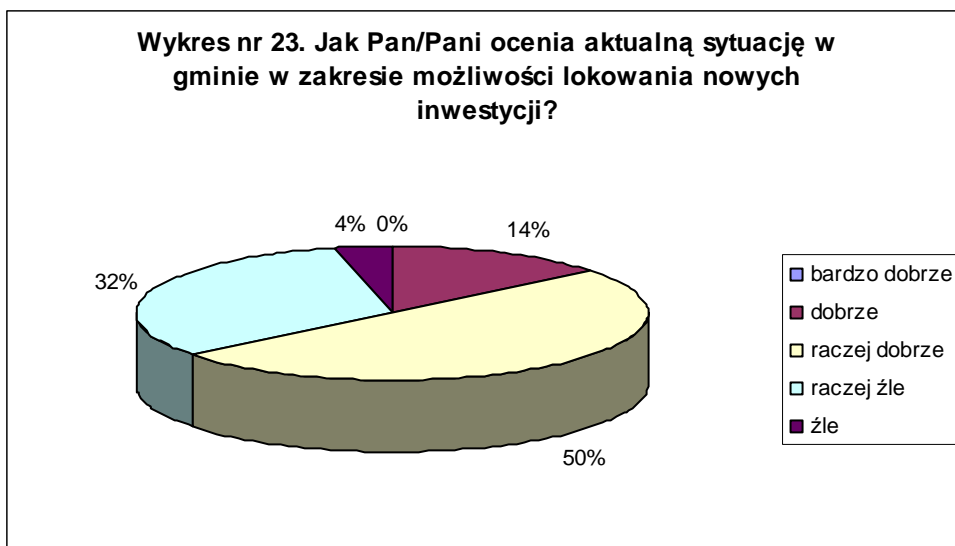
Wykres nr 20. Jak Pan/Pani ocenia aktualną sytuację w gminie w zakresie pracy władz samorządowych



Przedstawione wykresy pokazują, że mieszkańcy dobrze oceniają świadczone usługi społeczne. Bardzo dobry wynik (89% ocen pozytywnych) osiągnęły władze gminy, tradycyjnie dużym uznaniem cieszy się oświata (86% ocen pozytywnych), mieszkańcy oceniają również wysoko pomoc społeczną. Najmniej ocen pozytywnych (32%) ankietowani przyznali infrastrukturze sportowej.

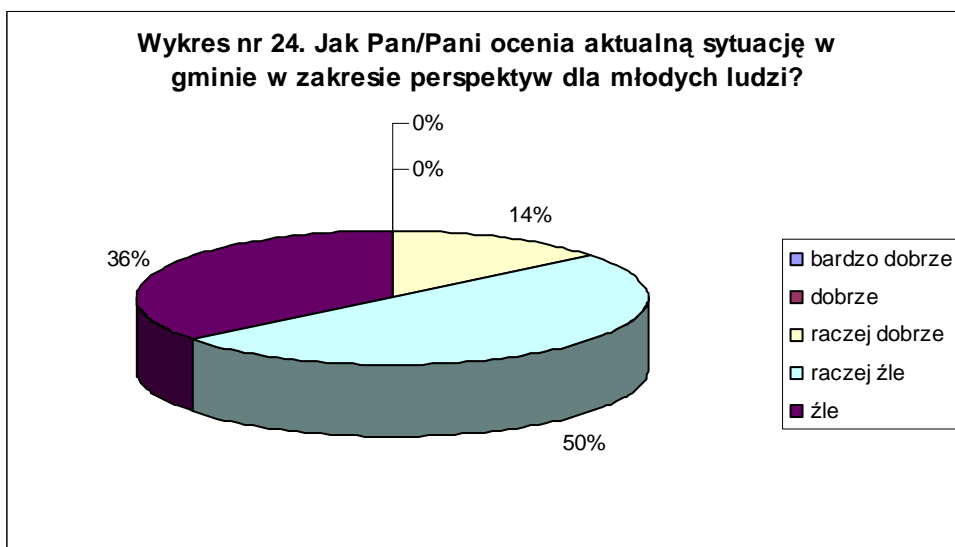
Ocena stanu gospodarki na terenie gminy Żychlin:



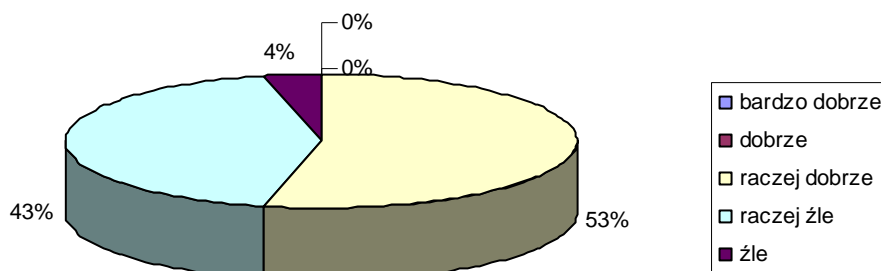


Jak widać mieszkańcy generalnie dobrze oceniają sytuację gospodarczą gminy. We wszystkich przypadkach odpowiedzi pozytywne stanowią więcej niż 50%. Najlepiej przez ankietowanych oceniane jest rolnictwo.

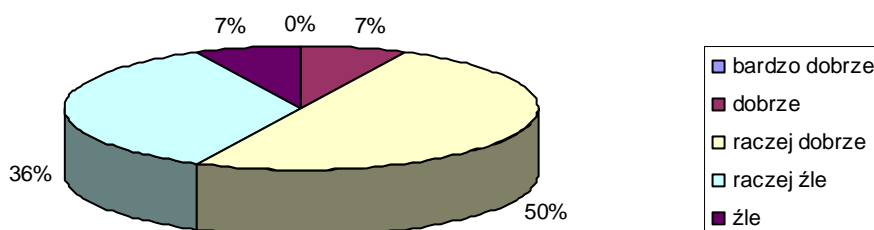
Ocena jakości życia na terenie gminy Żychlin.



Wykres nr 25. Jak Pan/Pani ocenia aktualną sytuację w gminie w zakresie możliwości rozwoju lokalnych przedsiębiorstw?



Wykres nr 26. Jak Pan/Pani ocenia aktualną sytuację w gminie w zakresie możliwości samorealizowania się mieszkańców?



Jak widać z prezentowanych zestawień ankietowani źle oceniają perspektywy dla młodych mieszkańców gminy. Ocen negatywnych jest 86%. Lepiej postrzegane są natomiast możliwości rozwoju lokalnych przedsiębiorstw i możliwości samorealizowania się mieszkańców, gdzie przeważają oceny pozytywne.

8.2. Analiza SWOT

W planowaniu strategicznym stosowane są różne techniki analityczne oraz sposoby dochodzenia do konstruktywnych wniosków. Z uwagi na wagę zagadnienia należy przy tym korzystać ze sprawdzonych metod. Planowanie strategiczne powinno zostać podporządkowane następującym regułom:

- nazwanie, określenie, zdefiniowanie problemu (to, jak zdefiniujemy problem w dużym stopniu określa, które cele i metody powinny być zastosowane, aby ocenić przydatność alternatywnych rozwiązań. Ma to bezpośredni wpływ na wybór konkurencyjnych opcji);
- przyjęcie kryteriów ewaluacyjnych (pod jakimi względami będziemy porównywali ze sobą i oceniali sposoby rozwiązania);
- określenie konkurencyjnych sposobów postępowania (zakładamy, że zawsze da się wyróżnić kilka sposobów rozwiązania problemu, należy je też opisać ze szczegółami);
- prezentacja alternatyw i ich selekcja (w tym kroku następuje ocena alternatyw według ustalonych kryteriów ewaluacyjnych i wybór jednej z nich);
- bieżące monitorowanie i ewaluacja wyników wybranej do realizacji polityki (po wyborze sposobu rozwiązania konieczną jest stała ocena czy przyjęte rozwiązanie wpływa w zamierzony sposób na rzeczywistość społeczną).

W praktyce najczęściej wykorzystywaną metodą jest Analiza SWOT. Skrót SWOT pochodzi od czterech angielskich słów: Strengths (silne strony), Weaknesses (słabe strony), Opportunities (szanse), Threats (zagrożenia). Metoda ta pozwala na ocenę wewnętrznych i zewnętrznych czynników wpływających na rozwój badanej organizacji.

Analiza SWOT opiera się na badaniu dwóch grup czynników: wewnętrznych i zewnętrznych. Każda grupa rozpatrywana jest pod kątem dodatniego i ujemnego wpływu na badaną organizację.

W formie graficznej analizę SWOT można przedstawić następująco

		Uwarunkowania	
		wewnętrzne	zewnętrzne
Wywierany wpływ	pozytywny	Silne strony	Szanse
	negatywny	Słabe strony	Zagrożenia

W prezentowanej tabeli poszczególne określenia oznaczają:

Silne strony – to pozytywne zjawiska wynikające z samej organizacji (np. wysoki poziom wiedzy kadry, znajomość lokalnych uwarunkowań itp.)

Słabe strony – to negatywne zjawiska wpływające na ograniczenie szans i możliwości rozwojowych organizacji, na które ma ona wpływ (np. słaba komunikacja wewnętrzna, brak koordynacji działań. itp.)

Szanse – to pozytywne zjawiska, które stwarzają możliwości rozwojowe niezależne od działań organizacji (np. położenie geograficzne)

Zagrożenia – to negatywne zjawiska wypływające z otoczenia organizacji, niezależne od jej działań (np. niedoskonałość rozwiązań prawnych, konkurencyjność sąsiednich podmiotów, pogarszanie wskaźników makroekonomicznych itp.)

Analizę SWOT przeprowadzono na zorganizowanej przez Urząd Gminy w dniu 18.10.2007 r. dyskusji panelowej z udziałem przedstawicieli władz samorządowych i państwowych, działaczy stowarzyszeń i przedsiębiorców. W toku dyskusji wskazano mocne i słabe strony gminy, określono szanse i zagrożenia. Podejmowane działania i zadania zaplanowane w ramach Planu Rozwoju Lokalnego stanowią zatem odpowiedź na najważniejsze problemy wskazywane przez mieszkańców.

Mocne strony

- położenie gminy i jej i powiązania komunikacyjne;
- aktywność społeczna mieszkańców i działalność stowarzyszeń;
- mobilność mieszkańców na rynku pracy;
- świadomość mieszkańców w zakresie dążeń edukacyjnych;
- zaangażowana, dobrze wykształcona kadra placówek oświatowych;
- zaangażowana kadra pomocy społecznej;
- rozwijająca się oferta służby zdrowia na terenie gminy;
- właściwy klimat dla rozwoju przedsiębiorczości na terenie gminy;
- stale podnosząca się jakość usług komunalnych na terenie gminy;
- dostępność terenów pod inwestycje;
- wysoki stopień zwodociągowania gminy;
- dostępność telefonii przewodowej i bezprzewodowej;
- istniejące rezerwy w zakresie zbiorowego zaopatrzenia w ciepło, oczyszczalni ścieków i zaopatrzenia w wodę;
- władze gminy zorientowane na rozwój;
- działalność oddziału zamiejscowego WSHE w Łodzi;
- zamierzenia władz w zakresie rozwoju budownictwa jednorodzinnego i przygotowanie miejscowych planów zagospodarowania przestrzennego.

Słabe strony:

- niskie dochody własne budżetu gminy;
- niskie dochody ludności skutkujące ograniczeniem lokalnego popytu;
- rozdrobnione rolnictwo;
- niezadowalający stan infrastruktury oświatowej;
- brak dostatecznie rozwiniętej infrastruktury sportowej;
- niedoinwestowana kultura;
- brak oferty rekreacyjnej dla mieszkańców i miejsc do uprawiania rekreacji;
- roszczeniowe postawy beneficjentów pomocy społecznej;
- brak aktywności bezrobotnych w zakresie dostosowania się do rynku pracy;
- niezadowalający w ocenie mieszkańców poziom bezpieczeństwa publicznego na terenie gminy;
- brak lokali socjalnych, budownictwa społecznego;
- brak miejsc pracy dla osób niepełnosprawnych;
- występowanie barier architektonicznych;
- brak osób o kwalifikacjach wymaganych przez pracodawców;
- brak miejscowych planów zagospodarowania przestrzennego;
- niezadowalający stan infrastruktury drogowej;
- słabo rozwinięta sieć kanalizacji sanitarnej;
- brak rozwiniętej selektywnej zbiórki odpadów;
- niezadowalający stopień informatyzacji gminy;
- brak koordynacji działalności stowarzyszeń i jednostek gminy;
- niezadowalający stan świadomości ekologicznej części mieszkańców;
- rozproszone źródła ciepła, liczne źródła emisji;
- brak parkingów w centrum miasta;
- brak uchwały o obniżaniu podatków dla przedsiębiorców;
- przestarzały tabor komunikacji miejskiej.

Szanse

- sąsiedztwo Łódzkiej Specjalnej Strefy Ekonomicznej – Podstrefy w Kutnie – praca dla mieszkańców gminy;
- możliwości pozyskiwania funduszy europejskich;
- postępujący rozwój gospodarczy kraju;
- przebieg linii kolejowej Wschód – Zachód i sąsiedztwo węzła kolejowego w Kutnie;
- budowa autostrady A1;

- zainteresowanie dystrybutora gazu dostarczaniem gazu ziemnego mieszkańcom ze zbiorników podziemnych;
- budowa systemu partnerstwa lokalnego i regionalnego;
- bliskość ważnych aglomeracji miejskich – Warszawa, Łódź, Płock;
- dostępność uczelni wyższych na terenie Łowicza i Kutna i dostosowanie oferty kształcenia do potrzeb rynku pracy;
- zacieśnienie się więzi społecznej i wzrost skali integracji lokalnej społeczności.

Zagrożenia

- brak zadowalającej współpracy ze strony powiatu i województwa;
- sąsiedztwo Kutnowskiej Strefy Ekonomicznej – odpływ potencjalnych inwestorów;
- upolitycznienie decyzji związanych z przyznawaniem środków unijnych i przeszkody administracyjne;
- zahamowanie rozwoju gospodarczego kraju;
- niewystarczające środki własne budżetu gminy niezbędne do pozyskania środków z UE;
- wzrastające obciążenia gmin i niekorzystne tendencje centralizacyjne władz centralnych;
- migracja młodych, wykształconych i przedsiębiorczych osób do dużych ośrodków miejskich i poza granice Polski;
- brak stabilnej polityki legislacyjnej wobec samorządów, służb państwowych, przedsiębiorców.

III. ZADANIA SŁUŻĄCE POPRAWIE WARUNKÓW ZAMIESZKANIA W GMINIE NA LATA 2008 - 2013

Jak wykazano w części analitycznej, prezentowanych badaniach ankietowych oraz w trakcie dyskusji w dniu 18.10.2007r. stan infrastruktury technicznej na terenie gminy jest negatywnie postrzegany. Dotyczy to niemal wszystkich sfer (poza systemem zaopatrzenia w wodę). Zjawisko to znacząco ogranicza możliwości rozwojowe oraz przyczynia się do emigracji młodych wykształconych mieszkańców z terenu gminy, którzy nie widzą zadowalających perspektyw do życia w gminie. Utrzymywanie się tego stanu rzeczy w dłuższym okresie czasu doprowadziłoby do marginalizacji gminy, znacznego spadku inwestycji i zwiększonej migracji. Aby zapobiec realizacji tego niekorzystnego scenariusza konieczne są planowe i przemyślane inwestycje, które pozwolą na poprawę obecnego stanu rzeczy. Wielką szansą jest realizowany obecnie Regionalny Program Operacyjny Województwa Łódzkiego na lata 2007 – 2013. Proponowane zadania wpisują się zatem nie tylko w dokumenty strategiczne na poziomie powiatowym i wojewódzkim, ale również Program Operacyjny. Z tego też powodu proponowane działania pogrupowano analogicznie do rozwiązań przyjętych w RPO. Wyszczególnione sfery to:

- infrastruktura transportowa;
- ochrona środowiska;
- infrastruktura społeczna;
- odnowa obszarów miejskich.

Dodatkowo uzupełniono priorytetami:

- budownictwo mieszkaniowe;
- „Gminna Strefa Gospodarcza” - doceniając wagę rozwoju gospodarczego władze gminy wyodrębniły priorytet, którego celem jest stworzenie przyjaznych inwestorom, dostępnych terenów inwestycyjnych.

ZADANIA W RAMACH OSI PRIORYTETOWEJ „INFRASTRUKTURA TRANSPORTOWA”.

Lp.	Działanie	Termin realizacji	Oczekiwane rezultaty
1	Modernizacja drogi we wsi Zagroby.	2008	Modernizacja nawierzchni drogi. Poprawa bezpieczeństwa ruchu kołowego. Zmniejszenie liczby wypadków uszkodzeń pojazdów z powodu kolein i ubytków w jezdni. Skrócenie czasu dojazdu i poprawa mobilności mieszkańców gminy. Zwiększenie atrakcyjności inwestycyjnej terenów.
2	Modernizacja drogi w ul. Kilińskiego oraz drogi we wsi Janów Grzybowski.	2009	Modernizacja nawierzchni drogi. Poprawa bezpieczeństwa ruchu kołowego. Zmniejszenie liczby wypadków uszkodzeń pojazdów z powodu kolein i ubytków w jezdni. Skrócenie czasu dojazdu i poprawa mobilności mieszkańców gminy. Zwiększenie atrakcyjności inwestycyjnej terenów.
3	Modernizacja drogi we wsi Chochołów.	2010	Modernizacja nawierzchni drogi. Poprawa bezpieczeństwa ruchu kołowego. Zmniejszenie liczby wypadków uszkodzeń pojazdów z powodu kolein i ubytków w jezdni. Skrócenie czasu dojazdu i poprawa mobilności mieszkańców gminy. Zwiększenie atrakcyjności inwestycyjnej terenów.
4	Modernizacja drogi we wsi Drzewoszki Wielkie.	2011	Modernizacja nawierzchni drogi. Poprawa bezpieczeństwa ruchu kołowego. Zmniejszenie liczby wypadków uszkodzeń pojazdów z powodu kolein i ubytków w jezdni. Skrócenie czasu dojazdu i poprawa mobilności mieszkańców gminy. Zwiększenie atrakcyjności inwestycyjnej terenów.
5	Modernizacja drogi we wsi Orątki Górne.	2012	Modernizacja nawierzchni drogi. Poprawa bezpieczeństwa ruchu kołowego. Zmniejszenie liczby wypadków uszkodzeń pojazdów z powodu kolein i ubytków w jezdni. Skrócenie czasu dojazdu i poprawa mobilności mieszkańców gminy. Zwiększenie atrakcyjności inwestycyjnej terenów.

ZADANIA W RAMACH OSI PRIORYTETOWEJ „OCHRONA ŚRODOWISKA”.

Lp.	Działanie	Termin realizacji	Oczekiwane rezultaty
1	Wykonanie badań źródeł geotermalnych w Żychlinie.	2008	Rozpoznanie stanu zasobów źródeł geotermalnych na terenie gminy. Określenie lokalizacji i wydajności źródeł. Sporządzenie bilansu zysków. Promocja energii ze źródeł odnawialnych.
2	Zakup samochodu do wywozu odpadów stałych.	2008	Obniżenie kosztów funkcjonowania gminnej spółki świadczącej usługi w zakresie wywozu nieczystości stałych. Poprawa jakości świadczonych przez tę jednostkę usług. Poprawa jakości środowiska przyrodniczego.
3	Budowa sieci kanalizacji sanitarnej w ul. 1 Maja i wsi Pasieka.	2008	Wzrost udziału gospodarstw domowych podłączonych do kanalizacji. Wyeliminowanie ryzyka wprowadzania do środowiska ścieków nieoczyszczonych, zarówno ze względu na nieszczelność zbiorników, jak i świadomego działania użytkowników szamb. Wzrost liczby osób korzystających z kanalizacji. Poprawa jakości środowiska przyrodniczego. Zwiększenie atrakcyjności gruntów na terenie objętym inwestycją. Obniżenie kosztów usuwania nieczystości płynnych.
4	Budowa ścieżki ekologicznej w Żychlinie	2009 - 2010	Przybliżenie uczniom zagadnień związanych z ekologią. Wdrażanie do nawyków i umiejętności sprzyjających proekologicznym zachowaniom. Kształtowanie postawy odpowiedzialności za swoje środowisko. Pobudzenie lokalnej społeczności i środowiska rodzinnego ucznia do działań na rzecz ochrony środowiska,
5	Wykonanie dokumentacji technicznej dotyczącej źródeł geotermalnych w Żychlinie.	2009	Określenie lokalizacji i wydajności źródeł geotermalnych. Przygotowanie dokumentacji technicznej i finansowej. Sporządzenie bilansu zysków. Promocja energii ze źródeł odnawialnych.
6	Budowa sieci kanalizacji sanitarnej w północnej części miasta w ul. Sannicka, Polowa, Głowackiego, Blizińskiego, Wiejska, Wspólna i 3-go Maja.	2009 - 2010	Wzrost udziału gospodarstw domowych podłączonych do kanalizacji. Wyeliminowanie ryzyka wprowadzania do środowiska ścieków nieoczyszczonych, zarówno ze względu na nieszczelność zbiorników, jak i świadomego działania użytkowników szamb. Wzrost liczby osób korzystających z kanalizacji. Poprawa jakości środowiska przyrodniczego. Zwiększenie atrakcyjności gruntów na terenie objętym inwestycją. Obniżenie kosztów usuwania nieczystości płynnych.
7	Modernizacja Stacji Uzdatniania Wody w Żychlinie.	2009	Zapewnienie mieszkańcom dostaw wody o pożądanym parametrach fizykochemicznych. Wyeliminowanie ryzyka awarii. Obniżenie kosztów eksploatacji. Zapewnienie ciągłości świadczenia usług.

8	Rozbudowa miejskiego systemu sieci ciepłej.	2009 - 2013	Zwiększenie udziału budynków podłączonych do miejskiej sieci ciepłowniczej. Zmniejszenie ilości emitowanych pyłów. Poprawa stanu higieny atmosfery na terenie miasta. Poprawa jakości życia mieszkańców. Obniżenie kosztów ogrzewania budynków.
9	Zasilenie osiedla Orłowskiego ciepłem pozyskanym ze źródeł geotermalnych.	2010- 2013	Zwiększenie udziału budynków podłączonych do miejskiej sieci ciepłowniczej. Zmniejszenie ilości emitowanych pyłów. Poprawa stanu higieny atmosfery na terenie miasta. Poprawa jakości życia mieszkańców. Obniżenie kosztów ogrzewania budynków. Promocja energii ze źródeł odnawialnych. Poprawa zewnętrznego wizerunku gminy.
10	Budowa sieci kanalizacji sanitarnej w ul. 3 Maja i Pl. 29 Listopada.	2011	Wzrost udziału gospodarstw domowych podłączonych do kanalizacji. Wyeliminowanie ryzyka wprowadzania do środowiska ścieków nieoczyszczonych, zarówno ze względu na nieuszczelność zbiorników, jak i świadomego działania użytkowników szamb. Wzrost liczby osób korzystających z kanalizacji. Poprawa jakości środowiska przyrodniczego. Zwiększenie atrakcyjności gruntów na terenie objętym inwestycją. Obniżenie kosztów usuwania nieczystości płynnych.
11	Budowa sieci kanalizacji sanitarnej we wsi Budzyń i Wola Popowa.	2012 - 2013	Wzrost udziału gospodarstw domowych podłączonych do kanalizacji. Wyeliminowanie ryzyka wprowadzania do środowiska ścieków nieoczyszczonych, zarówno ze względu na nieuszczelność zbiorników, jak i świadomego działania użytkowników szamb. Wzrost liczby osób korzystających z kanalizacji. Poprawa jakości środowiska przyrodniczego. Zwiększenie atrakcyjności gruntów na terenie objętym inwestycją. Obniżenie kosztów usuwania nieczystości płynnych.

ZADANIA W RAMACH OSI PRIORYTETOWEJ „INFRASTRUKTURA SPOŁECZNA”

Lp.	Działanie	Termin realizacji	Oczekiwane rezultaty
1	Budowa sali gimnastycznej przy Szkole Podstawowej w Grabowie	2008	Poprawa stanu wydolności i sprawności fizycznej uczniów. Poprawa szans edukacyjnych, sportowych, aktywizacja lokalnej społeczności. Promocja zdrowego trybu życia.
2	Modernizacja stołówki szkolnej przy Szkole Podstawowej w Grabowie	2008	Dostosowanie obiektów do obowiązujących norm sanitarnych. Poprawa warunków spożywania posiłków. Obniżenie kosztów funkcjonowania placówki.
3	Likwidacja barier architektonicznych.	2008-2013	Zwiększenie dostępności dóbr i usług publicznych dla osób starszych i niepełnosprawnych. Poprawa jakości życia tych osób. Poprawa wizerunku gminy.
4	Modernizacja budynku przy ul. Barlickiego na potrzeby MGOPS i filii PUP w Żychlinie.	2008	Wzrost jakości usług publicznych świadczonych przez gminę. Poprawa skuteczności rozwiązywania problemów mieszkańców. Poprawa warunków pracy pracowników MGOPS. Dostosowanie pomieszczeń urzędu do obowiązujących norm.
5	Budowa boiska sportowego w Dobrzelinie.	2008	Poprawa dostępności mieszkańców do bazy sportowej. Poprawa stanu wydolności i ich sprawności fizycznej uczniów. Stworzenie możliwości użytkowania obiektu przez społeczność lokalną. I możliwość prowadzenia imprez masowych. Zapewnienie możliwości alternatywnego spędzania wolnego czasu dla dzieci i młodzieży. Promocja zdrowego trybu życia.
6	Budowa boiska sportowego z kortem tenisowym przy Szkole Podstawowej Nr 2 w Żychlinie	2008 - 2009	Poprawa dostępności mieszkańców do bazy sportowej. Poprawa stanu wydolności i ich sprawności fizycznej uczniów. Stworzenie możliwości użytkowania obiektu przez społeczność lokalną. I możliwość prowadzenia imprez masowych. Zapewnienie możliwości alternatywnego spędzania wolnego czasu dla dzieci i młodzieży. Promocja zdrowego trybu życia.
7	Budowa boiska sportowego na Osiedlu Wyzwolenia w Żychlinie.	2009	Poprawa dostępności mieszkańców do bazy sportowej. Poprawa stanu wydolności i ich sprawności fizycznej uczniów. Stworzenie możliwości użytkowania obiektu przez społeczność lokalną. I możliwość prowadzenia imprez masowych. Zapewnienie możliwości alternatywnego spędzania wolnego czasu dla dzieci i młodzieży. Promocja zdrowego trybu życia.
8	Termorenowacja budynku Zespołu Szkół nr 1 w Żychlinie.	2009	Poprawa estetyki obiektu i dostosowanie go do obowiązujących przepisów. Poprawa warunków nauki uczniów. Poprawa warunków pracy personelu. Obniżenie kosztów eksploatacji obiektu związane z mniejszymi nakładami na ogrzewanie.
9	Modernizacja budynku	2009 - 2010	Poprawa stanu technicznego budynków

	Miejsko - Gminnego Ośrodka Kultury, Sportu i Rekreacji w Żychlinie.		i modernizacja ich infrastruktury technicznej. Poprawa estetyki obiektów. Obniżenie kosztów eksploatacji obiektów. Przystosowanie obiektów do obowiązujących norm i przepisów. Zwiększenie liczby osób korzystających z usług placówki. Poprawa dostępności mieszkańców do usług publicznych.
10	Modernizacja budynku Miejsko - Gminnej Biblioteki Publicznej w Żychlinie.	2009 - 2010	Poprawa stanu technicznego budynków i modernizacja ich infrastruktury technicznej. Poprawa estetyki obiektów. Obniżenie kosztów eksploatacji obiektów. Przystosowanie obiektów do obowiązujących norm i przepisów. Zwiększenie liczby osób korzystających z usług placówki. Poprawa dostępności mieszkańców do usług publicznych.
11	Termorenowacja budynku Szkoły Podstawowej w Grabowie.	2010	Poprawa estetyki obiektu i dostosowanie go do obowiązujących przepisów. Poprawa warunków nauki uczniów. Poprawa warunków pracy personelu. Obniżenie kosztów eksploatacji obiektu związane z mniejszymi nakładami na ogrzewanie.

ZADANIA W RAMACH OSI PRIORYTETOWEJ „BUDOWNICTWO MIESZKANIOWE”.

Lp.	Działanie	Termin realizacji	Oczekiwane rezultaty
1	Budowa dróg i infrastruktury technicznej osiedla mieszkaniowego przy ul. Orłowskiego.	2008 - 2012	Stworzenie niezbędnej infrastruktury technicznej dla potrzeb rozwoju budownictwa mieszkaniowego. Stworzenie miejsc pracy w związku z wykonywanymi robotami. Wzrost atrakcyjności terenów na obszarze objętym inwestycją.
2	Budowa dróg osiedlowych w ulicy Waryńskiego i Krasickiego	2011	Stworzenie niezbędnej infrastruktury technicznej dla potrzeb rozwoju budownictwa mieszkaniowego. Stworzenie miejsc pracy w związku z wykonywanymi robotami. Wzrost atrakcyjności terenów na obszarze objętym inwestycją.
3	Opracowanie Miejsowego Planu Zagospodarowania Przestrzennego terenu osiedla Orłowskiego Północ.	2012 - 2013	Wykonanie planu zagospodarowania przestrzennego zgodnie z obowiązkami nałożonymi przepisami prawa. Możliwość świadomego i perspektywicznego kształtowania przestrzeni urbanistycznej w gminie. Rozwój budownictwa oraz wzrost atrakcyjności terenów w gminie.

ZADANIA W RAMACH OSI PRIORYTETOWEJ „ODNOWA OBSZARÓW MIEJSKICH”.

Lp.	Działanie	Termin realizacji	Oczekiwane rezultaty
1	Budowa obiektów rekreacji dla dzieci i młodzieży.	2008 - 2013	Stworzenie niezbędnej infrastruktury rekreacyjnej dla dzieci i młodzieży. Stworzenie miejsc pracy w związku z wykonywanymi robotami. Wzrost atrakcyjności terenów na obszarze objętym inwestycją.
2	Rewitalizacja starówki miejskiej	2008 - 2013	Realizacja założeń Planu Rewitalizacji Gminy Żychlin. Możliwość świadomego i perspektywicznego kształtowania przestrzeni architektonicznej starówki miejskiej. Wzrost atrakcyjności terenów w gminie.
3	Rewitalizacja terenów zielonych	2008 - 2013	Realizacja założeń Planu Rewitalizacji Gminy Żychlin. Możliwość świadomego i perspektywicznego kształtowania przestrzeni zieleni miejskiej. Wzrost atrakcyjności terenów w gminie.
4	Budowa systemu monitorowania	2008-2013	Poprawa stanu bezpieczeństwa publicznego na terenie miasta. Obniżenie kosztów utrzymania porządku, stanu fasad, elewacji, małej architektury i

			zieleni miejskiej z uwagi na możliwości dozoru terenów objętych monitoringiem.
5	Budowa parkingów	2008-2012	Poprawa warunków komunikacyjnych na terenie obszaru usług centrotwórczych. Budowa miejsc parkingowych w celu poprawy dostępności usług w obszarze śródmiejskim. Wzrost atrakcyjności terenów na obszarze objętym inwestycją.
6	Modernizacja stadionu miejskiego	2009-2011	Poprawa warunków uprawiania sportu dla osób uprawiających sport oraz widzów - uczestników imprez sportowych. Dostosowanie obiektu do obowiązujących standardów i wymagań stawianym tego typu obiektom. Promocja zdrowego trybu życia.
7	Budowa drogi łączącej ul. Kilińskiego i ul. Traugutta	2013	Poprawa warunków komunikacyjnych na terenie obszaru usług centrotwórczych. Budowa drogi poprawi dostępność terenów inwestycyjnych związanych z działalnością handlowo-usługową w śródmieściu, w obszarze usług w obszarze śródmiejskim. Wzrost atrakcyjności terenów na obszarze objętym inwestycją.

ZADANIA W RAMACH PRIORYTETU „GMINNA STREFA GOSPODARCZA”

Lp.	Działanie	Termin realizacji	Oczekiwane rezultaty
1	Wykupy gruntów w celu stworzenia gminnej strefy gospodarczej.	2009- 2011	Wytyczenie terenów pod inwestycje. Możliwość pozyskania inwestorów zewnętrznych. Perspektywa wzrostu zatrudnienia i przychodów podatkowych gminy. Ograniczenie zjawiska bezrobocia na terenie gminy.

IV. REALIZACJA ZADAŃ I PROJEKTÓW

Rozwój gospodarczy jest najlepszym sposobem eliminacji większości problemów społecznych (takich jak bezrobocie, ubóstwo, przestępczość itp.), przed jakimi staje władza lokalna. Rozwój gospodarczy na szczeblu lokalnym oznacza przyrost możliwości, które pozwalają lokalnej władzy i mieszkańcom lepiej zaspokajać większą liczbę potrzeb na wyższym poziomie. Podkreślenia przy tym wymaga fakt, że jedynie w warunkach rozwoju gospodarczego udaje się osiągnąć tak pożądane zjawisko jak uczestnictwo prywatnego kapitału w przedsięwzięciach istotnych dla zaspokojenia potrzeb mieszkańców.

Opis zadań w planie rozwoju lokalnego przedstawiono w planowanej kolejności realizacji. Zadania dotyczą zagospodarowania w infrastrukturę techniczną obszaru gminy oraz zagospodarowania w infrastrukturę społeczną, jak również nakierowane są na szeroko rozumiane rozwiązywanie problemów społecznych.. Przyjęte priorytety są zgodne z działaniami zawartymi w Regionalnym Programie Operacyjnym Województwa Łódzkiego na lata 2008 – 2013 i pokrywają się z przyjętymi w Unii Europejskiej okresami budżetowania.

Struktura każdego z opisanych zadań zawiera osiem elementów: numer i nazwę zadania, cel zadania, uzasadnienie zadania, zgodność działań z dokumentami strategii wojewódzkiej, powiatowej i gminnej, określenie podmiotów uczestniczących we wdrażaniu zadania, termin realizacji, mierniki realizacji oraz przewidywane do poniesienia nakłady.

**V.PLANOWANE ZADANIA INWESTYCYJNE
W OKRESIE 2008 – 2013 W KOLEJNOŚCI
REALIZACJI**

1. Numer i nazwa zadania

1. Modernizacja drogi we wsi Zagroby.

2. Cel zadania

Celem działania jest budowa i modernizacja dróg, które poprawią dostępność komunikacyjną gminy, umożliwią szybsze i bezpieczniejsze powiązania pomiędzy ośrodkami centralnymi, obszarami województw oraz umożliwiają dostęp do sieci dróg krajowych, w celu zwiększenia atrakcyjności lokalizowania działalności gospodarczej, unikania zatorów na drogach oraz zmniejszenia obciążeń środowiskowych. Realizacja działania zaowocuje również poprawą bezpieczeństwa ruchu kołowego. Przełoży się to na zmniejszenie liczby wypadków i uszkodzeń pojazdów związanych z niezadowalającym stanem nawierzchni drogi. Realizacja celu zaowocuje również skróceniem czasu dojazdu i poprawą mobilności mieszkańców gminy.

3. Uzasadnienie zadania

Słabo rozwinięta infrastruktura komunikacyjna wsi stanowi jedną z najpoważniejszych barier wielofunkcyjnego rozwoju obszarów wiejskich. Niedostateczny stopień jej rozwoju nie tylko obniża standard życia i gospodarowania, lecz także decyduje o słabej atrakcyjności obszarów wiejskich dla potencjalnych inwestorów. Ten stan rzeczy hamuje wymianę handlową, wpływa negatywnie na zainteresowanie lokalizowaniem nowych inwestycji na obszarze gminy. Działania gminy w tym zakresie są skierowane na rozbudowę i modernizację sieci transportowych koniecznych do: rozwoju gospodarczego, społecznego poprzez m.in.: udostępnienie nowych i zwiększenie atrakcyjności istniejących terenów inwestycyjnych, wzmocnienie w zakresie rozwoju zasobów ludzkich i polityki społecznej poprzez poprawę mobilności i warunków podróżowania oraz stworzenie nowych możliwości w zakresie zatrudnienia, poprawę bezpieczeństwa ruchu drogowego.

4. Powiązanie zadania

4a/ ze strategią gminy

Strategia Rozwoju gminy Żychlin do roku 2015
Program B3: Program usprawnienia i rozwoju układu komunikacyjnego gminy.

4b/ ze strategią rozwoju powiatu

Strategia Rozwoju Społeczno – Gospodarczego Powiatu Kutnowskiego na lata 2007 – 2015.
Priorytet - Infrastruktura

4c/ ze strategią województwa

Strategia Rozwoju Województwa Łódzkiego na lata 2007 - 2020
Cel główny: Wzrost ogólnego poziomu cywilizacyjnego województwa.

5. Instytucje i podmioty uczestniczące we wdrażaniu

Gmina Żychlin

6. Termin realizacji

2008

7. Miernik realizacji

Zmodernizowany odcinek drogi w miejscowości Zagroby.

8. Przewidywane nakłady do poniesienia (pln)

300 000

1. Numer i nazwa zadania

2. Wykonanie badań źródeł geotermalnych w Żychlinie.

2. Cel zadania

Celem zadania jest zapewnienie nowopowstającemu osiedlu mieszkaniowemu ekologicznego sposobu ogrzewania z wykorzystaniem odnawialnych źródeł energii. Pierwszym etapem jest wykonanie niezbędnych prac projektowych i badawczych mających na celu określenie opłacalności inwestycji.

3. Uzasadnienie zadania

Ponad 80% powierzchni Polski to tereny, gdzie występują złoża geotermalne. Ogrzewanie takie ma szereg zalet, do których należą: niski koszt produkcji energii cieplnej, koszty eksploatacji niezależne od cen nośników energii, brak szkodliwego oddziaływania na środowisko naturalne, niezależność od dostaw paliw kopalnych, jednostkowy koszt pozyskania ciepła geotermalnego jest niższy niż w ciepłowniach konwencjonalnych, nie zanieczyszcza środowiska naturalnego, opiera się na surowcu odnawialnym, poza tym uwagę zwraca powszechność występowania surowca, niezależność od zmiennych warunków klimatycznych i pogodowych.

4. Powiązanie zadania

4a/ ze strategią gminy

Strategia Rozwoju gminy Żychlin do roku 2015
Program A5: Program zaopatrzenia gminy w ciepło.

4b/ ze strategią rozwoju powiatu

Strategia Rozwoju Społeczno – Gospodarczego Powiatu Kutnowskiego na lata 2007 – 2015.
Priorytet – Ochrona środowiska.

4c/ ze strategią województwa

Strategia Rozwoju Województwa Łódzkiego na lata 2007 - 2020
Cel główny: Wzrost ogólnego poziomu cywilizacyjnego województwa.

5. Instytucje i podmioty uczestniczące we wdrażaniu

Gmina Żychlin

6. Termin realizacji

2008 - 2009

7. Miernik realizacji

Wykonana dokumentacja badawczo - projektowa na eksploatację złóż geotermalnych.

8. Przewidywane nakłady do poniesienia (pln)

45 000

1. Numer i nazwa zadania

3. Zakup specjalistycznego pojazdu do wywozu odpadów stałych.

2. Cel zadania

Celem zadania jest poprawa jakości usług świadczonych przez spółkę „MIG – MA”. Wymiana taboru pozwoli na obniżenie kosztów eksploatacji używanego sprzętu, pozwoli na zwiększenie kręgu potencjalnych klientów. Nastąpi również poprawa warunków pracy pracowników. W efekcie odpady stałe będą zbierane w większej ilości i mniejsza ich część będzie przedostawać się bezpośrednio do środowiska.

3. Uzasadnienie zadania

Obecnie na terenie gminy dwa podmioty zajmują się zorganizowanym wywozem nieczystości stałych. Dlatego tak ważnym jest, aby wywóz śmieci odbywał się sprawnie i szybko, w warunkach zapewniających bezpieczny transport zgromadzonych odpadów. Zakup nowego samochodu pozwoli na zaoszczędzenie w długim okresie znacznych kwot, z drugiej zaś strony zapewni właściwy standard i ciągłość świadczonych usług.

4. Powiązanie zadania

4a/ ze strategią gminy

Strategia Rozwoju gminy Żychlin do roku 2015
Program A1: Program gospodarki odpadami stałymi na terenie miasta i gminy.

4b/ ze strategią rozwoju powiatu

Strategia Rozwoju Społeczno – Gospodarczego Powiatu Kutnowskiego na lata 2007 – 2015.
Priorytet – Ochrona środowiska.

4c/ ze strategią województwa

Strategia Rozwoju Województwa Łódzkiego na lata 2007 - 2020
Cel główny: Wzrost ogólnego poziomu cywilizacyjnego województwa.

5. Instytucje i podmioty uczestniczące we wdrażaniu

Gmina Żychlin

6. Termin realizacji

2008

7. Miernik realizacji

Zakupiony i funkcjonujący pojazd do usuwania odpadów stałych.

8. Przewidywane nakłady do poniesienia (pln)

100 000

1. Numer i nazwa zadania

4. Budowa sieci kanalizacji sanitarnej w ulicy 1-go Maja w Żychlinie i we wsi Pasieka

2. Cel zadania

Celem zadania jest wybudowanie kanalizacji sanitarnej i osiągnięcie bezpośredniego efektu ekologicznego polegającego na oczyszczaniu powstających ścieków bytowych. Nastąpi wyeliminowanie ryzyka wprowadzania do środowiska ścieków nieoczyszczonych zarówno ze względu na nieuszczelnienie zbiorników, jak i świadomego działania użytkowników szamb. Osiągnięciem jest wzrost liczby osób korzystających z kanalizacji.

3. Uzasadnienie zadania

Woda jest zasadniczym środkiem higienicznym i sanitarnym w gospodarstwach domowych i przemyśle. Unosi ze sobą odchody, resztki żywności, toksyny pochodzące z detergentów, odpady chemiczne. Różnorodność zawartości tego strumienia odpadów ma ścisły związek ze złożonością procesu wymaganego w celu ich oczyszczania. Bez prawidłowego oczyszczania ścieki posiadają negatywny potencjał oddziaływania na systemy wodne, przez co w poważny sposób mogą naruszyć jakość zasobów wodnych. Ścieki mogą doprowadzić do zniszczenia ekosystemów, co z kolei może doprowadzić do strat ekonomicznych, takich jak zmniejszenie ruchu turystycznego. Dlatego też należy podejmować wszelkie rozsądne działania, aby powrót wykorzystanej wody do naturalnego obiegu oddziaływał na ekosystem w możliwie najmniejszy sposób.

Systematyczny przyrost długości sieci wodociągowej i co za tym idzie wzrost ilości zużywanej wody nie idzie w parze z rozwojem infrastruktury służącej do przesyłania i oczyszczania ścieków. Dlatego też, uporządkowanie gospodarki wodno – ściekowej jest jednym z najważniejszych zadań gminy.

4. Powiązanie zadania

4a/ ze strategią gminy

Strategia Rozwoju gminy Żychlin do roku 2015
Program A2: Program gospodarki ściekowej na terenie miasta i gminy.

4b/ ze strategią rozwoju powiatu

Strategia Rozwoju Społeczno – Gospodarczego Powiatu Kutnowskiego na lata 2007 – 2015.
Priorytet – Ochrona środowiska.

4c/ ze strategią województwa

Strategia Rozwoju Województwa Łódzkiego na lata 2007 - 2020
Cel główny: Wzrost ogólnego poziomu cywilizacyjnego województwa.

5. Instytucje i podmioty uczestniczące we wdrażaniu

Gmina Żychlin

6. Termin realizacji

2008

7. Miernik realizacji

Wybudowana i funkcjonująca sieć kanalizacji sanitarnej przy ul. 1 Maja w Żychlinie i w miejscowości Pasieka.

8. Przewidywane nakłady do poniesienia (pln)

1 800 000

1. Numer i nazwa zadania

5. Budowa boiska sportowego wraz z kortem tenisowym przy SP Nr 2 w Żychlinie.

2. Cel zadania

Celem zadania jest poprawa dostępności mieszkańców do bazy sportowej. Nastąpi wzrost wydolności i sprawności fizycznej mieszkańców. Dzieci i młodzież będą miały zapewnione możliwości alternatywnego spędzania wolnego czasu.

3. Uzasadnienie zadania

Wyniki badań jednoznacznie wskazują, że dobrze biologicznie rozwinięte młode pokolenie Polaków charakteryzuje się niskim (obniżającym się w ostatniej dekadzie) poziomem wydolności i sprawności fizycznej. Jest to równocześnie sygnał o nierówności dostępu do sportu, przede wszystkim w środowiskach wiejskich i o niższym statusie społecznym. Wiąże się z tym sytuacja narastających zagrożeń patologicznych - wzrost narkomanii, alkoholizmu i przestępczości młodocianych – a także brak atrakcyjnej wartościowej oferty wychowawczo-edukacyjnej. Upowszechnianie sportu to ważny czynnik profilaktyki i dbałości o stan zdrowia społeczeństwa, szerszego dostępu obywateli, także osób niepełnosprawnych do różnorodnych form sportowej aktywności. To również walka z negatywnymi zjawiskami i patologiami społecznymi. Szczególne znaczenie ma rozbudowa infrastruktury sportowej na terenach wiejskich i terenach o niskim poziomie urbanizacji. Przyczynia się ona do aktywizacji mieszkańców tych obszarów, pobudza do udziału w formach zajęć odpowiadających zainteresowaniom i indywidualnym możliwościom oraz niweluje nierówności.

4. Powiązanie zadania

4a/ ze strategią gminy

Strategia Rozwoju gminy Żychlin do roku 2015
Program B6: Program rozbudowy i modernizacji bazy sportowo-rekreacyjnej.

4b/ ze strategią rozwoju powiatu

Strategia Rozwoju Społeczno – Gospodarczego Powiatu Kutnowskiego na lata 2007 – 2015.
Priorytet – Edukacja.

4c/ ze strategią województwa

Strategia Rozwoju Województwa Łódzkiego na lata 2007 - 2020
Cel główny: Wzrost ogólnego poziomu cywilizacyjnego województwa.

5. Instytucje i podmioty uczestniczące we wdrażaniu

Gmina Żychlin

6. Termin realizacji

2008-2009

7. Miernik realizacji

Wybudowane i funkcjonujące boisko z kortem tenisowym przy SP Nr 2 w Żychlinie.

8. Przewidywane nakłady do poniesienia (pln)

400 000

1. Numer i nazwa zadania

6. Termorenowacja budynku Zespołu Szkolno-Przedszkolnego Nr 1 w Żychlinie.

2. Cel zadania

Celem zadania jest obniżenie kosztów ogrzewania budynku i efektywne wykorzystanie energii. Nastąpi również poprawa estetyki obiektu, warunków pracy i nauki.

3. Uzasadnienie zadania

Docieplenia obiektów kubaturowych wykonane są w ograniczonym zakresie. Nawet budynki, które zostały docieplone w latach 70-tych i 80-tych, wymagają powtórnego docieplenia, żeby spełnić obecnie obowiązujące normy izolacyjności. Stosowane są różne rozwiązania polegające zarówno na bezpośrednim dociepleniu ścian, stropów i dachów, jak i montaż zaawansowanych urządzeń automatyki pogodowej. Termorenowacja poprawi warunki pracy i nauki w szkole, przyczyni się do osiągnięcia lepszych efektów dydaktycznych.

4. Powiązanie zadania

4a/ ze strategią gminy

Strategia Rozwoju gminy Żychlin do roku 2015
Program A7: Program podniesienia jakości usług oświatowych.

4b/ ze strategią rozwoju powiatu

Strategia Rozwoju Społeczno – Gospodarczego Powiatu Kutnowskiego na lata 2007 – 2015.
Priorytet - Infrastruktura

4c/ ze strategią województwa

Strategia Rozwoju Województwa Łódzkiego na lata 2007 - 2020
Cel główny: Wzrost ogólnego poziomu cywilizacyjnego województwa.

5. Instytucje i podmioty uczestniczące we wdrażaniu

Gmina Żychlin

6. Termin realizacji

2008-2009

7. Miernik realizacji

Docieplony budynek Zespołu Szkolno-Przedszkolnego przy ul. Żeromskiego.

8. Przewidywane nakłady do poniesienia (pln)

800 000

1. Numer i nazwa zadania

7. Budowa sali gimnastycznej przy SP w Grabowie.

2. Cel zadania

Celem zadania jest poprawa stanu wydolności i sprawności fizycznej uczniów. Nastąpi poprawa szans edukacyjnych i sportowych uczniów oraz aktywizacja lokalnej społeczności. Sala służyć też będzie promocji zdrowego trybu życia.

3. Uzasadnienie zadania

W świetle danych GUS, możliwości uprawiania sportu w szkołach nie są zadowalające. Brakuje nowoczesnych obiektów sportowych, z których mogą korzystać uczniowie. Wspomaganie rozwoju intelektualnego młodzieży powinno iść w parze z dbałością o rozwój fizyczny. Uczniowie z obszarów wiejskich mają znacznie ograniczony dostęp do nowoczesnej bazy dydaktycznej i sportowej. W porównaniu ze swoimi rówieśnikami z większych miast są mniej sprawni fizycznie i wydolnościowo. Rozbudowa infrastruktury sportowej jest jednym z głównych warunków zmiany tych dysproporcji.

4. Powiązanie zadania

4a/ ze strategią gminy

Strategia Rozwoju gminy Żychlin do roku 2015
Program A7: Program podniesienia jakości usług oświatowych.

4b/ ze strategią rozwoju powiatu

Strategia Rozwoju Społeczno – Gospodarczego Powiatu Kutnowskiego na lata 2007 – 2015.
Priorytet – Edukacja.

4c/ ze strategią województwa

Strategia Rozwoju Województwa Łódzkiego na lata 2007 - 2020
Cel główny: Wzrost ogólnego poziomu cywilizacyjnego województwa.

5. Instytucje i podmioty uczestniczące we wdrażaniu

Gmina Żychlin

6. Termin realizacji

2008

7. Miernik realizacji

Wybudowana i funkcjonująca sala gimnastyczna przy szkole w Grabowie.

8. Przewidywane nakłady do poniesienia (pln)

800 000

1. Numer i nazwa zadania

8. Modernizacja stołówki szkolnej przy SP w Grabowie.

2. Cel zadania

Celem zadania jest stworzenie możliwości przyrządzania i spożywania posiłków w pomieszczeniach stołówki. Realizacja zadania pozwoli na dostosowanie obiektu do obowiązujących norm sanitarnych.

3. Uzasadnienie zadania

Dożywianie dzieci w szkole jest jednym z zadań własnych gminy. Przygotowanie i spożywanie posiłków obostrzone jest wieloma przepisami sanitarnymi. Kompleksowa modernizacja pomieszczeń stołówki pozwoli nie tylko na poprawę warunków sanitarnych, ale również pozwoli podnieść estetykę pomieszczeń.

4. Powiązanie zadania

4a/ ze strategią gminy

Strategia Rozwoju gminy Żychlin do roku 2015
Program A7: Program podniesienia jakości usług oświatowych.

4b/ ze strategią rozwoju powiatu

Strategia Rozwoju Społeczno – Gospodarczego Powiatu Kutnowskiego na lata 2007 – 2015.
Priorytet – Edukacja.

4c/ ze strategią województwa

Strategia Rozwoju Województwa Łódzkiego na lata 2007 - 2020
Cel główny: Wzrost ogólnego poziomu cywilizacyjnego województwa.

5. Instytucje i podmioty uczestniczące we wdrażaniu

Gmina Żychlin

6. Termin realizacji

2008

7. Miernik realizacji

Zmodernizowane pomieszczenia stołówki w Szkole Podstawowej w Grabowie.

8. Przewidywane nakłady do poniesienia (pln)

120 000

1. Numer i nazwa zadania

9. Modernizacja budynku przy ul. Barlickiego na potrzeby MGOPS i filii PUP w Żychlinie.

2. Cel zadania

Celem zadania jest zapewnienie właściwych warunków pracy pracownikom MGOPS i filii Powiatowego Urzędu Pracy oraz poprawa warunków obsługi interesantów. Dzięki jego realizacji będzie możliwe bardziej skuteczne rozwiązywanie problemów społecznych mieszkańców.

3. Uzasadnienie zadania

Siedziby budynków administracji publicznej często dziś nie przystają do aktualnie pełnionych ról. Na administrację publiczną nakładane są nowe zadania, do których realizacji gminy często nie mają czasu i środków by się należycie przygotować. Modernizacja budynku pozwoli go przystosować do roli, jaką będzie pełnił w obsłudze mieszkańców, w tym również osób starszych i niepełnosprawnych.

4. Powiązanie zadania

4a/ ze strategią gminy

Strategia Rozwoju gminy Żychlin do roku 2015
Program C1: Centrum Informacji i Promocji Gminy i Miasta Żychlin.

4b/ ze strategią rozwoju powiatu

Strategia Rozwoju Społeczno – Gospodarczego Powiatu Kutnowskiego na lata 2007 – 2015.
Priorytet – Społeczność.

4c/ ze strategią województwa

Strategia Rozwoju Województwa Łódzkiego na lata 2007 - 2020
Cel główny: Wzrost ogólnego poziomu cywilizacyjnego województwa.

5. Instytucje i podmioty uczestniczące we wdrażaniu

Gmina Żychlin

6. Termin realizacji

2008

7. Miernik realizacji

Zmodernizowany i wykorzystywany budynek przy ul. Barlickiego.

8. Przewidywane nakłady do poniesienia (pln)

500 000

1. Numer i nazwa zadania

10. Budowa boiska sportowego w Dobrzelinie.

2. Cel zadania

Celem zadania jest poprawa dostępności mieszkańców do bazy sportowej. Nastąpi wzrost wydolności i sprawności fizycznej mieszkańców. Dzieci i młodzież będą miały zapewnione możliwości alternatywnego spędzania wolnego czasu.

3. Uzasadnienie zadania

Wyniki badań jednoznacznie wskazują, że dobrze biologicznie rozwinięte młode pokolenie Polaków charakteryzuje się niskim (obniżającym się w ostatniej dekadzie) poziomem wydolności i sprawności fizycznej. Jest to równocześnie sygnał o nierówności dostępu do sportu, przede wszystkim w środowiskach wiejskich i o niższym statusie społecznym. Wiąże się z tym sytuacja narastających zagrożeń patologicznych, wzrost narkomanii, alkoholizmu i przestępczości młodocianych – a także brak atrakcyjnej, wartościowej oferty wychowawczo-edukacyjnej. Upowszechnianie sportu to ważny czynnik profilaktyki i dbałości o stan zdrowia społeczeństwa, szerszego dostępu obywateli, także osób niepełnosprawnych do różnorodnych form sportowej aktywności. To również walka z negatywnymi zjawiskami i patologiami społecznymi. Szczególne znaczenie ma rozbudowa infrastruktury sportowej na terenach wiejskich i terenach o niskim poziomie urbanizacji. Przyczynia się ona do aktywizacji mieszkańców tych obszarów, pobudza do udziału w formach zajęć odpowiadających zainteresowaniom i indywidualnym możliwościom oraz niweluje nierówności.

4. Powiązanie zadania

4a/ ze strategią gminy

Strategia Rozwoju gminy Żychlin do roku 2015
Program B6: Program rozbudowy i modernizacji bazy sportowo-rekreacyjnej.

4b/ ze strategią rozwoju powiatu

Strategia Rozwoju Społeczno – Gospodarczego Powiatu Kutnowskiego na lata 2007 – 2015.
Priorytet – Edukacja.

4c/ ze strategią województwa

Strategia Rozwoju Województwa Łódzkiego na lata 2007 - 2020
Cel główny: Wzrost ogólnego poziomu cywilizacyjnego województwa.

5. Instytucje i podmioty uczestniczące we wdrażaniu

Gmina Żychlin

6. Termin realizacji

2008

7. Miernik realizacji

Wybudowane i funkcjonujące boisko sportowe w Dobrzelinie

8. Przewidywane nakłady do poniesienia (pln)

400 000

1. Numer i nazwa zadania

11. Budowa obiektów rekreacji dla dzieci i młodzieży.

2. Cel zadania

Celem zadania jest stworzenie niezbędnej infrastruktury rekreacyjnej dla potrzeb dzieci i młodzieży. Wzrośnie również atrakcyjność terenów na obszarze objętym inwestycją. Poprawie ulegnie również szeroko rozumiana estetyka gminy.

3. Uzasadnienie zadania

Na obszarze gminy brak jest dostatecznej liczby miejsc bezpiecznych zabaw dla dzieci i młodzieży, a istniejące nie są wystarczająco atrakcyjne i bezpieczne. Budowa takich miejsc pozwoli na bezpieczne zabawy i tak potrzebną aktywność ruchową najmłodszych. Dotyczyć to będzie placów zabaw, piaskownic, miniboisk, sezonowych lodowisk itp. Dla młodzieży miejsca będą alternatywną formą spędzania wolnego czasu co zaowocuje zmniejszeniem się patologii wśród tej grupy społecznej.

4. Powiązanie zadania

4a/ ze strategią gminy

Strategia Rozwoju gminy Żychlin do roku 2015
Program B6: Program rozbudowy i modernizacji bazy sportowo-rekreacyjnej

4b/ ze strategią rozwoju powiatu

Strategia Rozwoju Społeczno – Gospodarczego Powiatu Kutnowskiego na lata 2007 – 2015.
Priorytet – Społeczność.

4c/ ze strategią województwa

Strategia Rozwoju Województwa Łódzkiego na lata 2007 - 2020
Cel główny: Wzrost ogólnego poziomu cywilizacyjnego województwa.

5. Instytucje i podmioty uczestniczące we wdrażaniu

Gmina Żychlin

6. Termin realizacji

2009-2013

7. Miernik realizacji

Zbudowana i funkcjonująca infrastruktura na osiedlu mieszkaniowym przy ul. Orłowskiego.

8. Przewidywane nakłady do poniesienia (pln)

200 000

1. Numer i nazwa zadania

12. Rewitalizacja starówki miejskiej.

2. Cel zadania

Celem zadania jest stworzenie dogodnych, konkurencyjnych warunków rozwoju sektora usług w śródmieściu Żychlina. Wzrośnie również atrakcyjność terenów na obszarze objętym inwestycją. W znaczący sposób ulegnie poprawie estetyka miasta.

3. Uzasadnienie zadania

Celem rewitalizacji jest ożywienie gospodarcze i społeczne, a także zwiększenie potencjału rozwojowego centrów miast poprzez wsparcie kompleksowych projektów działań technicznych takich jak: remonty, modernizacja infrastruktury podstawowej oraz renowacja zabudowy, w tym szczególnie obiektów o wartościach architektonicznych i znaczeniu historycznym.

4. Powiązanie zadania

4a/ ze strategią gminy

Strategia Rozwoju gminy Żychlin do roku 2015
Program B5: Program renowacji starówki miejskiej.

4b/ ze strategią rozwoju powiatu

Strategia Rozwoju Społeczno – Gospodarczego Powiatu Kutnowskiego na lata 2007 – 2015.
Priorytet – Infrastruktura.

4c/ ze strategią województwa

Strategia Rozwoju Województwa Łódzkiego na lata 2007 - 2020
Cel główny: Wzrost ogólnego poziomu cywilizacyjnego województwa.

5. Instytucje i podmioty uczestniczące we wdrażaniu

Gmina Żychlin

6. Termin realizacji

2008-2013

7. Miernik realizacji

Zrewitalizowana, estetyczna i rozwojowa starówka miasta.

8. Przewidywane nakłady do poniesienia (pln)

1 450 000

1. Numer i nazwa zadania

13. Rewitalizacja terenów zielonych.

2. Cel zadania

Celem zadania jest odbudowa zieleni miejskiej ukształtowanie jej w nowoczesny sposób. Mieszkańcy miasta zyskają tereny spacerowo – rekreacyjne. Nastąpi znaczący wzrost poziomu estetyki miasta i poprawa jakości powietrza atmosferycznego.

3. Uzasadnienie zadania

Gmina Żychlin posiada bardzo niski wskaźnik lesistości. Wobec tego szczególną ochroną należy otoczyć istniejące tereny zielone – zalesienia przydrożne, śródpolne i zieleń miejską. Poza ważną rolę dla ekosystemów tereny zielone mają pozytywny wpływ na jakość krajobrazu miejskiego. Dlatego tak ważnym jest zachowanie istniejących terenów zielonych, kształtowanie ich i pielęgnowanie. Konieczne są zatem nowe nasadzenia drzew i niskiej zieleni – w szczególności trawniki, klomby, rabaty kwiatowe.

4. Powiązanie zadania

4a/ ze strategią gminy

Strategia Rozwoju gminy Żychlin do roku 2015
Program B4: Program podniesienia bezpieczeństwa i estetyki gminy.

4b/ ze strategią rozwoju powiatu

Strategia Rozwoju Społeczno – Gospodarczego Powiatu Kutnowskiego na lata 2007 – 2015.
Priorytet – Ochrona środowiska.

4c/ ze strategią województwa

Strategia Rozwoju Województwa Łódzkiego na lata 2007 - 2020
Cel główny: Wzrost ogólnego poziomu cywilizacyjnego województwa.

5. Instytucje i podmioty uczestniczące we wdrażaniu

Gmina Żychlin

6. Termin realizacji

2008-2013

7. Miernik realizacji

Estetyczna, zadbane zieleń miejska.

8. Przewidywane nakłady do poniesienia (pln)

140 000

1. Numer i nazwa zadania

14. Budowa systemu monitorowania.

2. Cel zadania

Celem zadania jest poprawa stanu bezpieczeństwa publicznego na terenie miasta. Dzięki temu nastąpi obniżenie kosztów utrzymania porządku, stanu fasad, elewacji, małej architektury i zieleni miejskiej z uwagi na możliwości dozoru terenów objętych monitoringiem. Nastąpi wzrost atrakcyjności terenów objętych inwestycją.

3. Uzasadnienie zadania

Jak pokazują doświadczenia innych gmin nowoczesne systemy monitoringu przyczyniają się do znaczącego wzrostu poziomu bezpieczeństwa na obszarach funkcjonowania systemu. Dotyczy to ograniczenia zarówno przestępczości jak i aktów wandalizmu. Dzięki systemom monitorującym możliwe będzie utrzymanie lokalnej infrastruktury w niepogorszonej formie bez ponoszenia nadmiernych nakładów finansowych.

4. Powiązanie zadania

4a/ ze strategią gminy

Strategia Rozwoju gminy Żychlin do roku 2015
Program B4: Program podniesienia bezpieczeństwa i estetyki gminy.

4b/ ze strategią rozwoju powiatu

Strategia Rozwoju Społeczno – Gospodarczego Powiatu Kutnowskiego na lata 2007 – 2015.
Priorytet – Społeczność.

4c/ ze strategią województwa

Strategia Rozwoju Województwa Łódzkiego na lata 2007 - 2020
Cel główny: Wzrost ogólnego poziomu cywilizacyjnego województwa.

5. Instytucje i podmioty uczestniczące we wdrażaniu

Gmina Żychlin

6. Termin realizacji

2008-2013

7. Miernik realizacji

Bezpieczne, estetyczne obszary objęte monitoringiem.

8. Przewidywane nakłady do poniesienia (płn)

150 000

1. Numer i nazwa zadania

15. Budowa parkingów.

2. Cel zadania

Celem zadania jest poprawa warunków komunikacyjnych na terenie obszaru usług centrotwórczych. Dzięki jego realizacji wzrośnie dostępności usług w obszarze śródmiejskim. Wzrost atrakcyjności terenów na obszarze objętym inwestycją.

3. Uzasadnienie zadania

Nowoczesne parkingi w centrach miast przyczyniają się do poprawy bezpieczeństwa ruchu kołowego oraz stwarzają możliwości dotarcia pojazdami samochodowymi w bezpośrednie sąsiedztwo sklepów, urzędów, instytucji, placówek usługowych. Dzięki temu podmioty gospodarcze usługi mogą liczyć na zwiększony popyt na świadczone usługi, a mieszkańcy zyskują wygodę i znaczącą oszczędność czasu. Nowoczesne parkingi przyjazne będą również dla osób niepełnosprawnych.

4. Powiązanie zadania

4a/ ze strategią gminy

Strategia Rozwoju gminy Żychlin do roku 2015
Program B3: Program usprawnienia i rozwoju układu komunikacyjnego gminy.

4b/ ze strategią rozwoju powiatu

Strategia Rozwoju Społeczno – Gospodarczego Powiatu Kutnowskiego na lata 2007 – 2015.
Priorytet – Infrastruktura.

4c/ ze strategią województwa

Strategia Rozwoju Województwa Łódzkiego na lata 2007 - 2020
Cel główny: Wzrost ogólnego poziomu cywilizacyjnego województwa.

5. Instytucje i podmioty uczestniczące we wdrażaniu

Gmina Żychlin

6. Termin realizacji

2008-2012

7. Miernik realizacji

Wybudowane i funkcjonujące parkingi w Żychlinie.

8. Przewidywane nakłady do poniesienia (pln)

450 000

1. Numer i nazwa zadania

16. Budowa dróg i infrastruktury technicznej osiedla mieszkaniowego przy ul. Orłowskiego.

2. Cel zadania

Celem zadania jest stworzenie niezbędnej infrastruktury technicznej dla potrzeb rozwoju budownictwa mieszkaniowego. Wzrośnie również atrakcyjność terenów na obszarze objętym inwestycją.

3. Uzasadnienie zadania

O atrakcyjności lokalizacji pod budownictwo mieszkaniowe w dużym stopniu decyduje lokalna infrastruktura. Dla dynamicznego rozwoju konieczne jest zbudowanie dróg, doprowadzenie elektryczności, wodociągu, kanalizacji i telefonów. Planowy i zrównoważony rozwój osiedla mieszkaniowego wymaga przemyślanych i skoordynowanych działań. Udział gminy w tych przedsięwzięciu gwarantuje, że dokonane inwestycje osiągną planowany efekt i przyczynią się do rozwoju budownictwa mieszkaniowego na jej terenie.

4. Powiązanie zadania

4a/ ze strategią gminy

Strategia Rozwoju gminy Żychlin do roku 2015
Program B3: Program usprawnienia i rozwoju układu komunikacyjnego gminy.

4b/ ze strategią rozwoju powiatu

Strategia Rozwoju Społeczno – Gospodarczego Powiatu Kutnowskiego na lata 2007 – 2015.
Priorytet - Infrastruktura

4c/ ze strategią województwa

Strategia Rozwoju Województwa Łódzkiego na lata 2007 - 2020
Cel główny: Wzrost ogólnego poziomu cywilizacyjnego województwa.

5. Instytucje i podmioty uczestniczące we wdrażaniu

Gmina Żychlin

6. Termin realizacji

2008-2012

7. Miernik realizacji

Zbudowana i funkcjonująca infrastruktura na osiedlu mieszkaniowym przy ul. Orłowskiego.

8. Przewidywane nakłady do poniesienia (pln)

3 650 000

1. Numer i nazwa zadania

17. Likwidacja barier architektonicznych na terenie gminy.

2. Cel zadania

Celem zadania jest zwiększenie dostępności dóbr i usług publicznych dla osób starszych i niepełnosprawnych. Dzięki jego realizacji nastąpi poprawa jakości życia tych osób. Nastąpi również wzrost poziomu integracji lokalnej społeczności.

3. Uzasadnienie zadania

Osoby niepełnosprawne i starsze bardzo często mają problem z dostępem do obiektów użyteczności publicznej, placówek handlowych i usługowych. Wynika to z wieloletnich zaniedbań oraz błędnych założeń architektonicznych. Mając na uwadze duży odsetek populacji ludzi starszych i niepełnosprawnych problem ten dotyka znacznej ilości osób. Sukcesywne usuwanie barier architektonicznych jest nie tylko wyrazem zrozumienia potrzeb tych grup ludności, ale również wynika z przepisów prawa i obowiązujących norm.

4. Powiązanie zadania

4a/ ze strategią gminy

Strategia Rozwoju gminy Żychlin do roku 2015
Program B3: Program usprawnienia i rozwoju układu komunikacyjnego gminy.

4b/ ze strategią rozwoju powiatu

Strategia Rozwoju Społeczno – Gospodarczego Powiatu Kutnowskiego na lata 2007 – 2015.
Priorytet – Społeczność.

4c/ ze strategią województwa

Strategia Rozwoju Województwa Łódzkiego na lata 2007 - 2020
Cel główny: Wzrost ogólnego poziomu cywilizacyjnego województwa.

5. Instytucje i podmioty uczestniczące we wdrażaniu

Gmina Żychlin

6. Termin realizacji

2008- 2013

7. Miernik realizacji

Zmniejszenie liczby barier architektonicznych.

8. Przewidywane nakłady do poniesienia (pln)

180 000

1. Numer i nazwa zadania

18. Modernizacja drogi w ul. Kilińskiego oraz drogi we wsi Janów Grzybowski.

2. Cel zadania

Celem działania jest budowa i modernizacja dróg, które poprawią dostępność komunikacyjną gminy, umożliwią szybsze i bezpieczniejsze powiązania pomiędzy ośrodkami centralnymi, obszarami województw oraz umożliwiają dostęp do sieci dróg krajowych, w celu zwiększenia atrakcyjności lokalizowania działalności gospodarczej, unikania zatorów na drogach oraz zmniejszenia obciążeń środowiskowych. Realizacja działania zaowocuje również poprawą bezpieczeństwa ruchu kołowego. Przełoży się to na zmniejszenie liczby wypadków i uszkodzeń pojazdów związanych z niezadowalającym stanem nawierzchni drogi. Realizacja celu zaowocuje również skróceniem czasu dojazdu i poprawą mobilności mieszkańców gminy.

3. Uzasadnienie zadania

Słabo rozwinięta infrastruktura komunikacyjna wsi stanowi jedną z najpoważniejszych barier wielofunkcyjnego rozwoju obszarów wiejskich. Niedostateczny stopień jej rozwoju nie tylko obniża standard życia i gospodarowania, lecz także decyduje o słabej atrakcyjności obszarów wiejskich dla potencjalnych inwestorów. Ten stan rzeczy hamuje wymianę handlową, wpływa negatywnie na zainteresowanie lokalizowaniem nowych inwestycji na obszarze gminy. Działania gminy w tym zakresie są skierowane na rozbudowę i modernizację sieci transportowych koniecznych do: rozwoju gospodarczego, społecznego poprzez m.in.: udostępnienie nowych i zwiększenie atrakcyjności istniejących terenów inwestycyjnych, wzmocnienie w zakresie rozwoju zasobów ludzkich i polityki społecznej poprzez poprawę mobilności i warunków podróżowania oraz stworzenie nowych możliwości w zakresie zatrudnienia, poprawę bezpieczeństwa ruchu drogowego.

4. Powiązanie zadania

4a/ ze strategią gminy

Strategia Rozwoju gminy Żychlin do roku 2015
Program B3: Program usprawnienia i rozwoju układu komunikacyjnego gminy.

4b/ ze strategią rozwoju powiatu

Strategia Rozwoju Społeczno – Gospodarczego Powiatu Kutnowskiego na lata 2007 – 2015.
Priorytet - Infrastruktura

4c/ ze strategią województwa

Strategia Rozwoju Województwa Łódzkiego na lata 2007 - 2020
Cel główny: Wzrost ogólnego poziomu cywilizacyjnego województwa.

5. Instytucje i podmioty uczestniczące we wdrażaniu

Gmina Żychlin

6. Termin realizacji

2009

7. Miernik realizacji

Zmodernizowany odcinek drogi w ulicy Kilińskiego i Janowie Grzybowskim.

8. Przewidywane nakłady do poniesienia (pln)

615 000

1. Numer i nazwa zadania

19. Wykonanie dokumentacji technicznej dotyczącej źródeł geotermalnych w Żychlinie.

2. Cel zadania

Celem zadania jest zapewnienie nowopowstającemu osiedlu mieszkaniowemu ekologicznego sposobu ogrzewania z wykorzystaniem odnawialnych źródeł energii. Pierwszym etapem jest wykonanie niezbędnych prac projektowych i badawczych mających na celu określenie opłacalności inwestycji.

3. Uzasadnienie zadania

Ponad 80% powierzchni Polski to tereny, gdzie występują złoża geotermalne. Ogrzewanie takie ma szereg zalet, do których należą: niski koszt produkcji energii cieplnej, koszty eksploatacji niezależne od cen nośników energii, brak szkodliwego oddziaływania na środowisko naturalne, niezależność od dostaw paliw kopalnych, jednostkowy koszt pozyskania ciepła geotermalnego jest niższy niż w ciepłowniach konwencjonalnych, nie zanieczyszcza środowiska naturalnego, opiera się na surowcu odnawialnym, zwraca też uwagę powszechność występowania surowca, niezależność od zmiennych warunków klimatycznych i pogodowych.

4. Powiązanie zadania

4a/ ze strategią gminy

Strategia Rozwoju gminy Żychlin do roku 2015
Program A5: Program zaopatrzenia gminy w ciepło.

4b/ ze strategią rozwoju powiatu

Strategia Rozwoju Społeczno – Gospodarczego Powiatu Kutnowskiego na lata 2007 – 2015.
Priorytet – Ochrona środowiska.

4c/ ze strategią województwa

Strategia Rozwoju Województwa Łódzkiego na lata 2007 - 2020
Cel główny: Wzrost ogólnego poziomu cywilizacyjnego województwa.

5. Instytucje i podmioty uczestniczące we wdrażaniu

Gmina Żychlin

6. Termin realizacji

2009

7. Miernik realizacji

Wykonana dokumentacja techniczna dotycząca eksploatacji złóż geotermalnych.

8. Przewidywane nakłady do poniesienia (pln)

80 000

1. Numer i nazwa zadania

20. Modernizacja Stacji Uzdatniania Wody w Żychlinie.

2. Cel zadania

Celem zadania jest zapewnienie mieszkańcom dostarczania wody o pożądanym parametrach fizyko – chemicznych i sanitarnych. Dzięki zastosowaniu nowoczesnych urządzeń obniżą się również koszty funkcjonowania stacji.

3. Uzasadnienie zadania

Zapewnienie zaopatrzenia w wodę pitną jest jednym z zadań gminy. Stacje uzdatniania spełniają bardzo ważną rolę w systemie wodociągowym. Dzięki ciągłemu procesowi technologicznemu pozbawiają wodę zanieczyszczeń i zawiesin, usuwają niepożądane pierwiastki chemiczne, napowietrzają dostarczaną wodę. Dlatego też od prawidłowości działania urządzeń zależy jakość dostarczanej mieszkańcom wody.

4. Powiązanie zadania

4a/ ze strategią gminy

Strategia Rozwoju gminy Żychlin do roku 2015
Program A3: Program gospodarki wodnej na terenie miasta i gminy.

4b/ ze strategią rozwoju powiatu

Strategia Rozwoju Społeczno – Gospodarczego Powiatu Kutnowskiego na lata 2007 – 2015.
Priorytet – Infrastruktura.

4c/ ze strategią województwa

Strategia Rozwoju Województwa Łódzkiego na lata 2007 - 2020
Cel główny: Wzrost ogólnego poziomu cywilizacyjnego województwa.

5. Instytucje i podmioty uczestniczące we wdrażaniu

Gmina Żychlin

6. Termin realizacji

2009

7. Miernik realizacji

Zmodernizowana i działająca Stacja Uzdatniania Wody w Żychlinie.

8. Przewidywane nakłady do poniesienia (pln)

1 500 000

1. Numer i nazwa zadania

21. Budowa boiska sportowego na osiedlu Wyzwolenia w Żychlinie.

2. Cel zadania

Celem zadania jest poprawa dostępności mieszkańców do bazy sportowej. Nastąpi wzrost wydolności i sprawności fizycznej mieszkańców. Dzieci i młodzież będą miały zapewnione możliwości alternatywnego spędzania wolnego czasu.

3. Uzasadnienie zadania

Wyniki badań jednoznacznie wskazują, że dobrze biologicznie rozwinięte młode pokolenie Polaków charakteryzuje się niskim (obniżającym się w ostatniej dekadzie) poziomem wydolności i sprawności fizycznej. Jest to równocześnie sygnał o nierówności dostępu do sportu, przede wszystkim w środowiskach wiejskich i o niższym statusie społecznym. Wiąże się z tym sytuacja narastających zagrożeń patologicznych - wzrost narkomanii, alkoholizmu i przestępczości młodocianych – a także brak atrakcyjnej wartościowej oferty wychowawczo-edukacyjnej. Upowszechnianie sportu to ważny czynnik profilaktyki i dbałości o stan zdrowia społeczeństwa, szerszego dostępu obywateli, także osób niepełnosprawnych do różnorodnych form sportowej aktywności. To również walka z negatywnymi zjawiskami i patologiami społecznymi. Szczególne znaczenie ma rozbudowa infrastruktury sportowej na terenach wiejskich i terenach o niskim poziomie urbanizacji. Przyczynia się ona do aktywizacji mieszkańców tych obszarów, pobudza do udziału w formach zajęć odpowiadających zainteresowaniom i indywidualnym możliwościom oraz niweluje nierówności.

4. Powiązanie zadania

4. Powiązanie zadania

4a/ ze strategią gminy

Strategia Rozwoju gminy Żychlin do roku 2015
Program B6: Program rozbudowy i modernizacji bazy sportowo-rekreacyjnej.

4b/ ze strategią rozwoju powiatu

Strategia Rozwoju Społeczno – Gospodarczego Powiatu Kutnowskiego na lata 2007 – 2015.
Priorytet – Infrastruktura.

4c/ ze strategią województwa

Strategia Rozwoju Województwa Łódzkiego na lata 2007 - 2020
Cel główny: Wzrost ogólnego poziomu cywilizacyjnego województwa.

5. Instytucje i podmioty uczestniczące we wdrażaniu

Gmina Żychlin

6. Termin realizacji

2009

7. Miernik realizacji

Wybudowane i funkcjonujące boisko sportowe na osiedlu Wyzwolenia w Żychlinie.

8. Przewidywane nakłady do poniesienia (pln)

400 000

1. Numer i nazwa zadania

22. Termorenowacja budynku ZS Nr 1 w Żychlinie.

2. Cel zadania

Celem zadania jest obniżenie kosztów ogrzewania budynku i efektywne wykorzystanie energii. Nastąpi również poprawa estetyki obiektu, warunków pracy i nauki.

3. Uzasadnienie zadania

Docieplenia obiektów kubaturowych wykonane są w ograniczonym zakresie. Nawet budynki, które zostały docieplone w latach 70-tych i 80-tych, wymagają powtórnego docieplenia, żeby spełnić obecnie obowiązujące normy izolacyjności. Stosowane są różne rozwiązania polegające zarówno na bezpośrednim dociepleniu ścian, stropów i dachów, jak i montaż zaawansowanych urządzeń automatyki pogodowej. Termorenowacja poprawi warunki pracy i nauki w szkole, przyczyni się do osiągnięcia lepszych efektów dydaktycznych.

4. Powiązanie zadania

4a/ ze strategią gminy

Strategia Rozwoju gminy Żychlin do roku 2015
Program A7: Program podniesienia jakości usług oświatowych.

4b/ ze strategią rozwoju powiatu

Strategia Rozwoju Społeczno – Gospodarczego Powiatu Kutnowskiego na lata 2007 – 2015.
Priorytet - Infrastruktura

4c/ ze strategią województwa

Strategia Rozwoju Województwa Łódzkiego na lata 2007 - 2020
Cel główny: Wzrost ogólnego poziomu cywilizacyjnego województwa.

5. Instytucje i podmioty uczestniczące we wdrażaniu

Gmina Żychlin

6. Termin realizacji

2009

7. Miernik realizacji

Docieplony budynek Zespołu Szkół.

8. Przewidywane nakłady do poniesienia (pln)

500 000

1. Numer i nazwa zadania

23. Wykonanie ścieżki ekologicznej „Przysowa”.

2. Cel zadania

Celem zadania jest wzrost świadomości ekologicznej, zwłaszcza wśród dzieci i młodzieży oraz przybliżenie zagadnień związanych z ekologią i wdrażanie do nawyków i umiejętności sprzyjających proekologicznym zachowaniom. Nastąpi kształtowanie postawy odpowiedzialności za swoje środowisko. Osiągnięciem jest pobudzenie lokalnej społeczności i środowiska rodzinnego ucznia do działań na rzecz ochrony środowiska.

3. Uzasadnienie zadania

Odbywanie zajęć na ścieżkach ekologicznych jest nowoczesną metodą nauczania. Cechuje ją integracja międzyprzedmiotowa obejmująca takie przedmioty jak przyroda, matematyka, język polski, plastyka. Realizacja programu ścieżki ekologicznej pozwala na przybliżenie uczniom zagadnień związanych z wodą w skali lokalnej i globalnej, prowadzenie przez uczniów monitoringu lokalnego środowiska przyrodniczego, wdrażanie do nawyków i umiejętności sprzyjających proekologicznym zachowaniom, kształtowanie postawy odpowiedzialności za swoje środowisko, pobudzenie lokalnej społeczności i środowiska rodzinnego ucznia do działań na rzecz ochrony środowiska.

4. Powiązanie zadania

4a/ ze strategią gminy

Strategia Rozwoju gminy Żychlin do roku 2015
Program A7: Program podniesienia jakości usług oświatowych.

4b/ ze strategią rozwoju powiatu

Strategia Rozwoju Społeczno – Gospodarczego Powiatu Kutnowskiego na lata 2007 – 2015.
Priorytet – Edukacja.

4c/ ze strategią województwa

Strategia Rozwoju Województwa Łódzkiego na lata 2007 - 2020
Cel główny: Wzrost ogólnego poziomu cywilizacyjnego województwa.

5. Instytucje i podmioty uczestniczące we wdrażaniu

Gmina Żychlin

6. Termin realizacji

2009-2010

7. Miernik realizacji

Wybudowana i funkcjonująca ścieżka ekologiczna.

8. Przewidywane nakłady do poniesienia (pln)

60 000

1. Numer i nazwa zadania

24. Budowa sieci kanalizacji sanitarnej w północnej części miasta w ul. Sannicka, Polowa, Głowackiego, Blizińskiego, Wiejska, Wspólna i 3-go Maja.

2. Cel zadania

Celem zadania jest wybudowanie kanalizacji sanitarnej i osiągnięcie bezpośredniego efektu ekologicznego polegającego na oczyszczaniu powstających ścieków bytowych. Nastąpi wyeliminowanie ryzyka wprowadzania do środowiska ścieków nieoczyszczonych, zarówno ze względu na nieszczelność zbiorników, jak i świadome działania użytkowników szamb. Osiągnięciem jest wzrost liczby osób korzystających z kanalizacji.

3. Uzasadnienie zadania

Woda jest zasadniczym środkiem higienicznym i sanitarnym w gospodarstwach domowych i przemyśle. Unosi ze sobą odchody, resztki żywności, toksyny pochodzące z detergentów, odpady chemiczne. Różnorodność zawartości tego strumienia odpadów ma ścisły związek ze złożonością procesu wymaganego w celu ich oczyszczania. Bez prawidłowego oczyszczania ścieki posiadają negatywny potencjał oddziaływania na systemy wodne, przez co w poważny sposób mogą naruszyć jakość zasobów wodnych. Ścieki mogą doprowadzić do zniszczenia ekosystemów, co z kolei może doprowadzić do strat ekonomicznych, takich jak zmniejszenie ruchu turystycznego. Dlatego też należy podejmować wszelkie rozsądne działania, aby powrót wykorzystanej wody do naturalnego obiegu oddziaływał na ekosystem w możliwie najmniejszy sposób. Systematyczny przyrost długości sieci wodociągowej i co za tym idzie wzrost ilości zużywanej wody nie idzie w parze z rozwojem infrastruktury służącej do przesyłania i oczyszczania ścieków. Dlatego też uporządkowanie gospodarki wodno – ściekowej jest jednym z najważniejszych zadań gminy.

4. Powiązanie zadania

4a/ ze strategią gminy

Strategia Rozwoju gminy Żychlin do roku 2015
Program A3. Program gospodarki wodnej na terenie miasta i gminy.

4b/ ze strategią rozwoju powiatu

Strategia Rozwoju Społeczno – Gospodarczego Powiatu Kutnowskiego na lata 2007 – 2015.
Priorytet – Ochrona środowiska.

4c/ ze strategią województwa

Strategia Rozwoju Województwa Łódzkiego na lata 2007 - 2020
Cel główny: Wzrost ogólnego poziomu cywilizacyjnego województwa.

5. Instytucje i podmioty uczestniczące we wdrażaniu

Gmina Żychlin

6. Termin realizacji

2009 - 2010

7. Miernik realizacji

Wybudowana i funkcjonująca sieć kanalizacji sanitarnej w północnej części miasta.

8. Przewidywane nakłady do poniesienia (pln)

2 500 000

1. Numer i nazwa zadania

25. Modernizacja budynku Miejsko - Gminnego Ośrodka Kultury, Sportu i Rekreacji.

2. Cel zadania

Celem zadania jest poprawa stanu technicznego budynków i modernizacja ich infrastruktury technicznej. Dzięki temu wzrośnie estetyka obiektów oraz nastąpi obniżenie kosztów ich eksploatacji. W efekcie lepszego postrzegania placówki zwiększy się liczba osób korzystających z jej usług. Nastąpi również zwiększenie dostępności mieszkańców do usług publicznych.

3. Uzasadnienie zadania

Siedziby budynków administracji publicznej często dziś nie przystają do aktualnie pełnionych ról. Na administrację publiczną nakładane są nowe zadania, do których realizacji gminy często nie mają czasu i środków by się należycie przygotować. Modernizacja budynku pozwoli go przystosować do roli, jaką pełni w obsłudze mieszkańców, w tym również osób starszych i niepełnosprawnych.

4. Powiązanie zadania

4a/ ze strategią gminy

Strategia Rozwoju gminy Żychlin do roku 2015
Program A8: Program podniesienia jakości usług kulturalnych.

4b/ ze strategią rozwoju powiatu

Strategia Rozwoju Społeczno – Gospodarczego Powiatu Kutnowskiego na lata 2007 – 2015.
Priorytet – Społeczność.

4c/ ze strategią województwa

Strategia Rozwoju Województwa Łódzkiego na lata 2007 - 2020
Cel główny: Wzrost ogólnego poziomu cywilizacyjnego województwa.

5. Instytucje i podmioty uczestniczące we wdrażaniu

Gmina Żychlin

6. Termin realizacji

2009 - 2010

7. Miernik realizacji

Zmodernizowany i wykorzystywany budynek MGOKSiR.

8. Przewidywane nakłady do poniesienia (pln)

400 000

1. Numer i nazwa zadania

26. Modernizacja budynku Miejsko – Gminnej Biblioteki Publicznej.

2. Cel zadania

Celem zadania jest poprawa stanu technicznego budynków i modernizacja ich infrastruktury technicznej. Dzięki temu wzrośnie estetyka obiektów oraz nastąpi obniżenie kosztów ich eksploatacji. W efekcie lepszego postrzegania placówki zwiększy się liczba osób korzystających z jej usług. Nastąpi również zwiększenie dostępności mieszkańców do usług publicznych.

3. Uzasadnienie zadania

Siedziby budynków administracji publicznej często dziś nie przystają do aktualnie pełnionych ról. Na administrację publiczną nakładane są nowe zadania, do których realizacji gminy często nie mają czasu i środków, by się należycie przygotować. Modernizacja budynku pozwoli go przystosować do roli, jaką pełni w obsłudze mieszkańców, w tym również osób starszych i niepełnosprawnych.

4. Powiązanie zadania

4a/ ze strategią gminy

Strategia Rozwoju gminy Żychlin do roku 2015
Program A8: Program podniesienia jakości usług kulturalnych.

4b/ ze strategią rozwoju powiatu

Strategia Rozwoju Społeczno – Gospodarczego Powiatu Kutnowskiego na lata 2007 – 2015.
Priorytet – Społeczność.

4c/ ze strategią województwa

Strategia Rozwoju Województwa Łódzkiego na lata 2007 - 2020
Cel główny: Wzrost ogólnego poziomu cywilizacyjnego województwa.

5. Instytucje i podmioty uczestniczące we wdrażaniu

Gmina Żychlin

6. Termin realizacji

2009 -2010

7. Miernik realizacji

Zmodernizowany i wykorzystywany budynek Miejsko – Gminnej Biblioteki Publicznej.

8. Przewidywane nakłady do poniesienia (pln)

330 000

1. Numer i nazwa zadania

27.Modernizacja stadionu miejskiego.

2. Cel zadania

Celem zadania jest poprawa warunków uprawiania sportu dla osób uprawiających sport oraz warunków pobytu widzów - uczestników imprez sportowych. Dzięki modernizacji możliwe będzie dostosowanie obiektu do obowiązujących standardów i wymagań stawianym tego typu obiektom.

3. Uzasadnienie zadania

Obecny stadion miejski nie spełnia wszystkich wymagań stawianych tego typu obiektom. Dotyczy to nie tylko infrastruktury sportowej (płyta boiska, bieżnie i inne elementy) ale również miejsc przeznaczonych dla widzów. Odnosi się to zarówno do miejsc widowni jak i towarzyszącego wyposażenia – toalet, bramek wejściowych, parkingów, dróg ewakuacyjnych.

4. Powiązanie zadania

4a/ ze strategią gminy

Strategia Rozwoju gminy Żychlin do roku 2015
Program B6: Program rozbudowy i modernizacji bazy sportowo-rekreacyjnej.

4b/ ze strategią rozwoju powiatu

Strategia Rozwoju Społeczno – Gospodarczego Powiatu Kutnowskiego na lata 2007 – 2015.
Priorytet – Infrastruktura.

4c/ ze strategią województwa

Strategia Rozwoju Województwa Łódzkiego na lata 2007 - 2020
Cel główny: Wzrost ogólnego poziomu cywilizacyjnego województwa.

5. Instytucje i podmioty uczestniczące we wdrażaniu

Gmina Żychlin

6. Termin realizacji

2009-2011

7. Miernik realizacji

Zmodernizowany i funkcjonujący stadion miejski.

8. Przewidywane nakłady do poniesienia (pln)

1 100 000

1. Numer i nazwa zadania

28. Rozbudowa miejskiego systemu sieci ciepłej.

2. Cel zadania

Celem zadania jest zwiększenie liczby użytkowników korzystających z centralnego zaopatrzenia w ciepło. Mieszkańcy uzyskają możliwość niezawodnego i stosunkowo taniego zaopatrywania się w ciepło. Nastąpi znacząca poprawa jakości środowiska przyrodniczego z uwagi na zmniejszenie emisji pyłów i szkodliwych związków chemicznych.

3. Uzasadnienie zadania

Zapewnienie centralnego zaopatrzenia w ciepło na terenach zurbanizowanych jest szczególnie ważne z uwagi na fakt dużej emisji pyłów z lokalnych kotłowni. Centralne zaopatrzenie w ciepło jest rozwiązaniem tańszym, wygodniejszym i pozwalającym na scentralizowany monitoring emisji zanieczyszczeń.

4. Powiązanie zadania

4a/ ze strategią gminy

Strategia Rozwoju gminy Żychlin do roku 2015
Program A5: Program zaopatrzenia gminy w ciepło.

4b/ ze strategią rozwoju powiatu

Strategia Rozwoju Społeczno – Gospodarczego Powiatu Kutnowskiego na lata 2007 – 2015.
Priorytet – Infrastruktura.

4c/ ze strategią województwa

Strategia Rozwoju Województwa Łódzkiego na lata 2007 - 2020
Cel główny: Wzrost ogólnego poziomu cywilizacyjnego województwa.

5. Instytucje i podmioty uczestniczące we wdrażaniu

Gmina Żychlin

6. Termin realizacji

2009-2013

7. Miernik realizacji

Funkcjonujący, rozbudowany miejski system sieci ciepłej.

8. Przewidywane nakłady do poniesienia (pln)

3 000 000

1. Numer i nazwa zadania

29. Wykupy terenów na potrzeby utworzenia Gminnej Strefy Gospodarczej.

2. Cel zadania

Celem zadania jest uzyskanie możliwości dysponowania terenami pod inwestycje. Dzięki temu gmina zyska możliwość pozyskania inwestorów zewnętrznych, co może przełożyć się na wzrost zatrudnienia i dochodów własnych. Dzięki temu nastąpi ograniczenie zjawiska bezrobocia na terenie gminy i wiążących się z tym problemów społecznych.

3. Uzasadnienie zadania

Doświadczenia innych gmin, wyniki specjalnych stref przemysłowych, parków przemysłowych i podobnych im organizmów wskazują na jednoznacznie pozytywne oddziaływanie na poziom zatrudnienia i aktywności ekonomicznej podmiotów gospodarczych. Dlatego gmina, by mogła prowadzić aktywną politykę w tym zakresie, powinna dysponować terenami, które mogłaby zaoferować potencjalnym inwestorom.

4. Powiązanie zadania

4a/ ze strategią gminy

Strategia Rozwoju gminy Żychlin do roku 2015
Program B2: Program rozwoju przestrzennego gminy i miasta Żychlin.

4b/ ze strategią rozwoju powiatu

Strategia Rozwoju Społeczno – Gospodarczego Powiatu Kutnowskiego na lata 2007 – 2015.
Priorytet - Infrastruktura

4c/ ze strategią województwa

Strategia Rozwoju Województwa Łódzkiego na lata 2007 - 2020
Cel główny: Wzrost ogólnego poziomu cywilizacyjnego województwa.

5. Instytucje i podmioty uczestniczące we wdrażaniu

Gmina Żychlin

6. Termin realizacji

2009 - 2011

7. Miernik realizacji

Wykupione tereny stanowiące własność gminy.

8. Przewidywane nakłady do poniesienia (pln)

600 000

1. Numer i nazwa zadania

30. Modernizacja drogi we wsi Chochołów.

2. Cel zadania

Celem działania jest budowa i modernizacja dróg, które poprawią dostępność komunikacyjną gminy, umożliwią szybsze i bezpieczniejsze powiązania pomiędzy ośrodkami centralnymi, obszarami województw oraz umożliwiają dostęp do sieci dróg krajowych, w celu zwiększenia atrakcyjności lokalizowania działalności gospodarczej, unikania zatorów na drogach oraz zmniejszenia obciążeń środowiskowych. Realizacja działania zaowocuje również poprawą bezpieczeństwa ruchu kołowego. Przełoży się to na zmniejszenie liczby wypadków i uszkodzeń pojazdów związanych z niezadowalającym stanem nawierzchni drogi. Realizacja celu zaowocuje również skróceniem czasu dojazdu i poprawą mobilności mieszkańców gminy.

3. Uzasadnienie zadania

Słabo rozwinięta infrastruktura komunikacyjna wsi stanowi jedną z najpoważniejszych barier wielofunkcyjnego rozwoju obszarów wiejskich. Niedostateczny stopień jej rozwoju nie tylko obniża standard życia i gospodarowania, lecz także decyduje o słabej atrakcyjności obszarów wiejskich dla potencjalnych inwestorów. Ten stan rzeczy hamuje wymianę handlową, wpływa negatywnie na zainteresowanie lokalizowaniem nowych inwestycji na obszarze gminy. Działania gminy w tym zakresie są skierowane na rozbudowę i modernizację sieci transportowych koniecznych do: rozwoju gospodarczego, społecznego poprzez m.in.: udostępnienie nowych i zwiększenie atrakcyjności istniejących terenów inwestycyjnych, wzmocnienie w zakresie rozwoju zasobów ludzkich i polityki społecznej poprzez poprawę mobilności i warunków podróżowania oraz stworzenie nowych możliwości w zakresie zatrudnienia, poprawę bezpieczeństwa ruchu drogowego.

4. Powiązanie zadania

4a/ ze strategią gminy

Strategia Rozwoju gminy Żychlin do roku 2015
Program B3: Program usprawnienia i rozwoju układu komunikacyjnego gminy.

4b/ ze strategią rozwoju powiatu

Strategia Rozwoju Społeczno – Gospodarczego Powiatu Kutnowskiego na lata 2007 – 2015.
Priorytet - Infrastruktura

4c/ ze strategią województwa

Strategia Rozwoju Województwa Łódzkiego na lata 2007 - 2020
Cel główny: Wzrost ogólnego poziomu cywilizacyjnego województwa.

5. Instytucje i podmioty uczestniczące we wdrażaniu

Gmina Żychlin

6. Termin realizacji

2010

7. Miernik realizacji

Zmodernizowany odcinek drogi w miejscowości Chochołów.

8. Przewidywane nakłady do poniesienia (pln)

1 050 000

1. Numer i nazwa zadania

31. Termorenowacja budynku SP w Grabowie.

2. Cel zadania

Celem zadania jest obniżenie kosztów ogrzewania budynku i efektywne wykorzystanie energii. Nastąpi również poprawa estetyki obiektu, poprawa warunków pracy i nauki.

3. Uzasadnienie zadania

Docieplenia obiektów kubaturowych wykonane są w ograniczonym zakresie. Nawet budynki, które zostały docieplone w latach 70-tych i 80-tych, wymagają powtórnego docieplenia, żeby spełnić obecnie obowiązujące normy izolacyjności. Stosowane są różne rozwiązania polegające zarówno na bezpośrednim dociepleniu ścian, stropów i dachów jak i montaż zaawansowanych urządzeń automatyki pogodowej. Termorenowacja poprawi warunki pracy i nauki w szkole, przyczyni się do osiągnięcia lepszych efektów dydaktycznych.

4. Powiązanie zadania

4a/ ze strategią gminy

Strategia Rozwoju gminy Żychlin do roku 2015
Program A7: Program podniesienia jakości usług oświatowych.

4b/ ze strategią rozwoju powiatu

Strategia Rozwoju Społeczno – Gospodarczego Powiatu Kutnowskiego na lata 2007 – 2015.
Priorytet - Infrastruktura

4c/ ze strategią województwa

Strategia Rozwoju Województwa Łódzkiego na lata 2007 - 2020
Cel główny: Wzrost ogólnego poziomu cywilizacyjnego województwa.

5. Instytucje i podmioty uczestniczące we wdrażaniu

Gmina Żychlin

6. Termin realizacji

2010

7. Miernik realizacji

Docieplony budynek szkoły podstawowej.

8. Przewidywane nakłady do poniesienia (pln)

500 000

1. Numer i nazwa zadania

32. Zasilenie osiedla Orłowskiego w Żychlinie energią ze źródeł geotermalnych.

2. Cel zadania

Celem zadania jest zapewnienie nowopowstającemu osiedlu mieszkaniowemu niezawodnego, taniego i ekologicznego sposobu ogrzewania z wykorzystaniem odnawialnych źródeł energii. Wykorzystanie źródeł geotermalnych pozwoli również na promocję gminy i przyczyni się do jej ekologicznego wizerunku.

3. Uzasadnienie zadania

Ponad 80% powierzchni Polski to tereny, gdzie występują złoża geotermalne. Ogrzewanie takie ma szereg zalet, do których należą: niski koszt produkcji energii cieplnej, koszty eksploatacji niezależne od cen nośników energii, brak szkodliwego oddziaływania na środowisko naturalne, niezależność od dostaw paliw kopalnych, jednostkowy koszt pozyskania ciepła geotermalnego jest niższy niż w ciepłowniach konwencjonalnych, nie zanieczyszcza środowiska naturalnego, opiera się na surowcu odnawialnym, zwraca też uwagę powszechność występowania surowca, niezależność od zmiennych warunków klimatycznych i pogodowych.

4. Powiązanie zadania

4a/ ze strategią gminy

Strategia Rozwoju gminy Żychlin do roku 2015
Program A5. Program zaopatrzenia gminy w ciepło.

4b/ ze strategią rozwoju powiatu

Strategia Rozwoju Społeczno – Gospodarczego Powiatu Kutnowskiego na lata 2007 – 2015.
Priorytet – Ochrona środowiska.

4c/ ze strategią województwa

Strategia Rozwoju Województwa Łódzkiego na lata 2007 - 2020
Cel główny: Wzrost ogólnego poziomu cywilizacyjnego województwa.

5. Instytucje i podmioty uczestniczące we wdrażaniu

Gmina Żychlin

6. Termin realizacji

2010 - 2013

7. Miernik realizacji

Funkcjonujący system zasilania osiedla mieszkaniowego w energię ciepłą ze źródeł geotermalnych.

8. Przewidywane nakłady do poniesienia (pln)

1 750 000

1. Numer i nazwa zadania

33. Modernizacja drogi we wsi Drzewoszki Wielkie.

2. Cel zadania

Celem działania jest budowa i modernizacja dróg, które poprawią dostępność komunikacyjną gminy, umożliwią szybsze i bezpieczniejsze powiązania pomiędzy ośrodkami centralnymi, obszarami województw oraz umożliwiają dostęp do sieci dróg krajowych, w celu zwiększenia atrakcyjności lokalizowania działalności gospodarczej, unikania zatorów na drogach oraz zmniejszenia obciążeń środowiskowych. Realizacja działania zaowocuje również poprawą bezpieczeństwa ruchu kołowego. Przełoży się to na zmniejszenie liczby wypadków i uszkodzeń pojazdów związanych z niezadowalającym stanem nawierzchni drogi. Realizacja celu zaowocuje również skróceniem czasu dojazdu i poprawą mobilności mieszkańców gminy.

3. Uzasadnienie zadania

Słabo rozwinięta infrastruktura komunikacyjna wsi stanowi jedną z najpoważniejszych barier wielofunkcyjnego rozwoju obszarów wiejskich. Niedostateczny stopień jej rozwoju nie tylko obniża standard życia i gospodarowania, lecz także decyduje o słabej atrakcyjności obszarów wiejskich dla potencjalnych inwestorów. Ten stan rzeczy hamuje wymianę handlową, wpływa negatywnie na zainteresowanie lokalizowaniem nowych inwestycji na obszarze gminy. Działania gminy w tym zakresie są skierowane na rozbudowę i modernizację sieci transportowych koniecznych do: rozwoju gospodarczego, społecznego poprzez m.in.: udostępnienie nowych i zwiększenie atrakcyjności istniejących terenów inwestycyjnych, wzmocnienie w zakresie rozwoju zasobów ludzkich i polityki społecznej poprzez poprawę mobilności i warunków podróżowania oraz stworzenie nowych możliwości w zakresie zatrudnienia, poprawę bezpieczeństwa ruchu drogowego.

4. Powiązanie zadania

4a/ ze strategią gminy

Strategia Rozwoju gminy Żychlin do roku 2015
Program B3: Program usprawnienia i rozwoju układu komunikacyjnego gminy.

4b/ ze strategią rozwoju powiatu

Strategia Rozwoju Społeczno – Gospodarczego Powiatu Kutnowskiego na lata 2007 – 2015.
Priorytet - Infrastruktura

4c/ ze strategią województwa

Strategia Rozwoju Województwa Łódzkiego na lata 2007 - 2020
Cel główny: Wzrost ogólnego poziomu cywilizacyjnego województwa.

5. Instytucje i podmioty uczestniczące we wdrażaniu

Gmina Żychlin

6. Termin realizacji

2011

7. Miernik realizacji

Zmodernizowany odcinek drogi w miejscowości Drzewoszki Wielkie.

8. Przewidywane nakłady do poniesienia (pln)

840 000

1. Numer i nazwa zadania

34. Budowa sieci kanalizacji sanitarnej w ulicy 3 Maja i Pl. 29 Listopada w Żychlinie.

2. Cel zadania

Celem zadania jest wybudowanie kanalizacji sanitarnej i osiągnięcie bezpośredniego efektu ekologicznego polegającego na oczyszczaniu powstających ścieków bytowych. Nastąpi wyeliminowanie ryzyka wprowadzania do środowiska ścieków nieoczyszczonych, zarówno ze względu na nieszczelność zbiorników, jak i świadome działania użytkowników szamb. Osiągnięciem jest wzrost liczby osób korzystających z kanalizacji.

3. Uzasadnienie zadania

Woda jest zasadniczym środkiem higienicznym i sanitarnym w gospodarstwach domowych i przemyśle. Unosi ze sobą odchody, resztki żywności, toksyny pochodzące z detergentów, odpady chemiczne. Różnorodność zawartości tego strumienia odpadów ma ścisły związek ze złożonością procesu wymaganego w celu ich oczyszczania. Bez prawidłowego oczyszczania ścieki posiadają negatywny potencjał oddziaływania na systemy wodne, przez co w poważny sposób mogą naruszyć jakość zasobów wodnych. Ścieki mogą doprowadzić do zniszczenia ekosystemów, co z kolei może doprowadzić do strat ekonomicznych, takich jak zmniejszenie ruchu turystycznego. Dlatego też należy podejmować wszelkie rozsądne działania, aby powrót wykorzystanej wody do naturalnego obiegu oddziaływał na ekosystem w możliwie najmniejszy sposób.

Systematyczny przyrost długości sieci wodociągowej i co za tym idzie wzrost ilości zużywanej wody nie idzie w parze z rozwojem infrastruktury służącej do przesyłania i oczyszczania ścieków. Dlatego też uporządkowanie gospodarki wodno – ściekowej jest jednym z najważniejszych zadań gminy.

4. Powiązanie zadania

4a/ ze strategią gminy

Strategia Rozwoju gminy Żychlin do roku 2015
Program A2: Program gospodarki ściekowej na terenie miasta i gminy.

4b/ ze strategią rozwoju powiatu

Strategia Rozwoju Społeczno – Gospodarczego Powiatu Kutnowskiego na lata 2007 – 2015.
Priorytet – Ochrona środowiska.

4c/ ze strategią województwa

Strategia Rozwoju Województwa Łódzkiego na lata 2007 - 2020
Cel główny: Wzrost ogólnego poziomu cywilizacyjnego województwa.

5. Instytucje i podmioty uczestniczące we wdrażaniu

Gmina Żychlin

6. Termin realizacji

2011

7. Miernik realizacji

Wybudowana i funkcjonująca sieć kanalizacji sanitarnej przy ul. 3 Maja i Pl. 29 Listopada w Żychlinie.

8. Przewidywane nakłady do poniesienia (pln)

450 000

1. Numer i nazwa zadania

35. Budowa dróg osiedlowych - ulica Waryńskiego i Krasickiego.

2. Cel zadania

Celem zadania jest budowa nowych dróg na terenach przeznaczonych pod budownictwo mieszkaniowe. Dzięki zadaniu poprawi się bezpieczeństwo ruchu kołowego. Nastąpi zmniejszenie liczby wypadków i uszkodzeń pojazdów z powodu kolein i ubytków w jezdni. Uzyska się skrócenie czasu przejazdu pomiędzy dwoma punktami zlokalizowanymi na terenie miasta, co znacząco poprawi mobilność jego mieszkańców. Wraz z robotami drogowymi mogą być prowadzone prace dotyczące budowy infrastruktury kanalizacyjnej i wodociągowej.

3. Uzasadnienie zadania

Istniejąca sieć dróg, choć poprawna pod względem układu komunikacyjnego wymaga modernizacji. Dotyczy to w szczególności nawierzchni dróg, ich szerokości i towarzyszącej infrastruktury w postaci oznakowania, odwodnienia, kanalizacji deszczowej. Doraźne remonty i naprawy są niezwykle kosztowne a ich efekt jest krótkotrwały. Dlatego tak ważna jest kompleksowa budowa infrastruktury drogowej zgodnej z normami UE i pozwalającej na bezpieczne przejazdy.

4. Powiązanie zadania

4a/ ze strategią gminy

Strategia Rozwoju gminy Żychlin do roku 2015
Program B3: Program usprawnienia i rozwoju układu komunikacyjnego gminy.

4b/ ze strategią rozwoju powiatu

Strategia Rozwoju Społeczno – Gospodarczego Powiatu Kutnowskiego na lata 2007 – 2015.
Priorytet - Infrastruktura

4c/ ze strategią województwa

Strategia Rozwoju Województwa Łódzkiego na lata 2007 - 2020
Cel główny: Wzrost ogólnego poziomu cywilizacyjnego województwa.

5. Instytucje i podmioty uczestniczące we wdrażaniu

Gmina Żychlin

6. Termin realizacji

2011

7. Miernik realizacji

Wybudowane drogi osiedlowe na ulicach Waryńskiego i Krasickiego.

8. Przewidywane nakłady do poniesienia (pln)

350 000

1. Numer i nazwa zadania

36. Modernizacja drogi we wsi Orątki Górne.

2. Cel zadania

Celem działania jest budowa i modernizacja dróg, które poprawią dostępność komunikacyjną gminy, umożliwią szybsze i bezpieczniejsze powiązania pomiędzy ośrodkami centralnymi, obszarami województw oraz umożliwiają dostęp do sieci dróg krajowych, w celu zwiększenia atrakcyjności lokalizowania działalności gospodarczej, unikania zatorów na drogach oraz zmniejszenia obciążeń środowiskowych. Realizacja działania zaowocuje również poprawą bezpieczeństwa ruchu kołowego. Przełoży się to na zmniejszenie liczby wypadków i uszkodzeń pojazdów związanych z niezadowalającym stanem nawierzchni drogi. Realizacja celu zaowocuje również skróceniem czasu dojazdu i poprawą mobilności mieszkańców gminy.

3. Uzasadnienie zadania

Słabo rozwinięta infrastruktura komunikacyjna wsi stanowi jedną z najpoważniejszych barier wielofunkcyjnego rozwoju obszarów wiejskich. Niedostateczny stopień jej rozwoju nie tylko obniża standard życia i gospodarowania, lecz także decyduje o słabej atrakcyjności obszarów wiejskich dla potencjalnych inwestorów. Ten stan rzeczy hamuje wymianę handlową, wpływa negatywnie na zainteresowanie lokalizowaniem nowych inwestycji na obszarze gminy. Działania gminy w tym zakresie są skierowane na rozbudowę i modernizację sieci transportowych koniecznych do: rozwoju gospodarczego, społecznego poprzez m.in.: udostępnienie nowych i zwiększenie atrakcyjności istniejących terenów inwestycyjnych, wzmocnienie w zakresie rozwoju zasobów ludzkich i polityki społecznej poprzez poprawę mobilności i warunków podróżowania oraz stworzenie nowych możliwości w zakresie zatrudnienia, poprawę bezpieczeństwa ruchu drogowego.

4. Powiązanie zadania

4a/ ze strategią gminy

Strategia Rozwoju gminy Żychlin do roku 2015
Program B3: Program usprawnienia i rozwoju układu komunikacyjnego gminy.

4b/ ze strategią rozwoju powiatu

Strategia Rozwoju Społeczno – Gospodarczego Powiatu Kutnowskiego na lata 2007 – 2015.
Priorytet - Infrastruktura

4c/ ze strategią województwa

Strategia Rozwoju Województwa Łódzkiego na lata 2007 - 2020
Cel główny: Wzrost ogólnego poziomu cywilizacyjnego województwa.

5. Instytucje i podmioty uczestniczące we wdrażaniu

Gmina Żychlin

6. Termin realizacji

2012

7. Miernik realizacji

Zmodernizowany odcinek drogi w miejscowości Orątki Górne.

8. Przewidywane nakłady do poniesienia (pln)

280 000

1. Numer i nazwa zadania

37. Budowa sieci kanalizacji sanitarnej we wsi Budzyń i Wola Popowa.

2. Cel zadania

Celem zadania jest wybudowanie kanalizacji sanitarnej i osiągnięcie bezpośredniego efektu ekologicznego polegającego na oczyszczaniu powstających ścieków bytowych. Nastąpi wyeliminowanie ryzyka wprowadzania do środowiska ścieków nieoczyszczonych zarówno ze względu na nieszczelność zbiorników, jak i świadome działania użytkowników szamb. Osiągnięciem jest wzrost liczby osób korzystających z kanalizacji.

3. Uzasadnienie zadania

Woda jest zasadniczym środkiem higienicznym i sanitarnym w gospodarstwach domowych i przemyśle. Unosi ze sobą odchody, resztki żywności, toksyny pochodzące z detergentów, odpady chemiczne. Różnorodność zawartości tego strumienia odpadów ma ścisły związek ze złożonością procesu wymaganego w celu ich oczyszczania. Bez prawidłowego oczyszczania ścieki posiadają negatywny potencjał oddziaływania na systemy wodne, przez co w poważny sposób mogą naruszyć jakość zasobów wodnych. Ścieki mogą doprowadzić do zniszczenia ekosystemów, co z kolei może doprowadzić do strat ekonomicznych, takich jak zmniejszenie ruchu turystycznego. Dlatego też należy podejmować wszelkie rozsądne działania, aby powrót wykorzystanej wody do naturalnego obiegu oddziaływał na ekosystem w możliwie najmniejszy sposób.

Systematyczny przyrost długości sieci wodociągowej i co za tym idzie wzrost ilości zużywanej wody nie idzie w parze z rozwojem infrastruktury służącej do przesyłania i oczyszczania ścieków. Dlatego też uporządkowanie gospodarki wodno – ściekowej jest jednym z najważniejszych zadań gminy.

4. Powiązanie zadania

4a/ ze strategią gminy

Strategia Rozwoju gminy Żychlin do roku 2015
Program A2: Program gospodarki ściekowej na terenie miasta i gminy.

4b/ ze strategią rozwoju powiatu

Strategia Rozwoju Społeczno – Gospodarczego Powiatu Kutnowskiego na lata 2007 – 2015.
Priorytet – Ochrona środowiska.

4c/ ze strategią województwa

Strategia Rozwoju Województwa Łódzkiego na lata 2007 - 2020
Cel główny: Wzrost ogólnego poziomu cywilizacyjnego województwa.

5. Instytucje i podmioty uczestniczące we wdrażaniu

Gmina Żychlin

6. Termin realizacji

2012 - 2013

7. Miernik realizacji

Wybudowana i funkcjonująca sieć kanalizacji sanitarnej we wsi Budzyń i Wola Popowa.

8. Przewidywane nakłady do poniesienia (pln)

3 000 000

1. Numer i nazwa zadania

38. Opracowanie Miejscowego Planu Zagospodarowania Terenu - Osiedla Orłowskiego (północ).

2. Cel zadania

Celem zadania jest zrównoważony i planowy rozwój gminy. Opracowanie planu zagospodarowania przestrzennego umożliwi rozwój budownictwa mieszkaniowego i zwiększy atrakcyjność terenów gminy.

3. Uzasadnienie zadania

Zgodnie z ustawą o zagospodarowaniu przestrzennym z 7 lipca 1994 r. każda gmina w Polsce powinna mieć własny plan zagospodarowania przestrzennego. Jest on nie tylko wyrazem polityki gminy, ale przede wszystkim jej prawem miejscowym. Jego zapisy mają moc ustaw. Plan zagospodarowania przestrzennego jest więc podstawą działań każdej gminy. Opierając się na nim, gmina wydaje decyzje o warunkach zabudowy (dawniej: o warunkach zabudowy i zagospodarowania terenu) oraz pozwolenia na budowę. Jest jednocześnie bardzo ważnym źródłem informacji zarówno dla gminy, jak i dla potencjalnych inwestorów. Jego zapisy decydują m.in. o tym, czy dana działka budowlana może być zabudowana czy też nie.

4. Powiązanie zadania

4a/ ze strategią gminy

Strategia Rozwoju gminy Żychlin do roku 2015
Program B2: Program rozwoju przestrzennego gminy i miasta Żychlin.

4b/ ze strategią rozwoju powiatu

Strategia Rozwoju Społeczno – Gospodarczego Powiatu Kutnowskiego na lata 2007 – 2015.
Priorytet - Infrastruktura

4c/ ze strategią województwa

Strategia Rozwoju Województwa Łódzkiego na lata 2007 - 2020
Cel główny: Wzrost ogólnego poziomu cywilizacyjnego województwa.

5. Instytucje i podmioty uczestniczące we wdrażaniu

Gmina Żychlin

6. Termin realizacji

2012-2013

7. Miernik realizacji

Opracowany Miejscowy Plan Zagospodarowania Terenu dla Osiedla Orłowskiego.

8. Przewidywane nakłady do poniesienia (pln)

1 300 000

1. Numer i nazwa zadania

39. Budowa drogi łączącej ul. Kilińskiego i ul. Traugutta.

2. Cel zadania

Celem zadania jest poprawa warunków komunikacyjnych na terenie obszaru usług centrotwórczych. Dzięki budowie drogi poprawi się dostępność terenów inwestycyjnych związanych z działalnością handlowo-usługową w śródmieściu. Nowa droga spowoduje wzrost atrakcyjności terenów na obszarze objętym inwestycją.

3. Uzasadnienie zadania

Nowa droga w znaczący sposób przyczyni się do rozwoju terenu objętego inwestycją. Brak nowoczesnej drogi hamuje rozwój społeczno - gospodarczy przylegających obszarów z uwagi na ograniczone możliwości dojazdu pojazdami samochodowymi. Jej wybudowanie poza nowymi możliwościami dla istniejących podmiotów handlowych czy usługowych stworzy możliwości lokowania nowych podmiotów gospodarczych na tym terenie. Droga przyczyni się również do poprawy warunków ruchu drogowego na obszarze miasta.

4. Powiązanie zadania

4a/ ze strategią gminy

Strategia Rozwoju gminy Żychlin do roku 2015
Program B3: Program usprawnienia i rozwoju układu komunikacyjnego gminy.

4b/ ze strategią rozwoju powiatu

Strategia Rozwoju Społeczno – Gospodarczego Powiatu Kutnowskiego na lata 2007 – 2015.
Priorytet - Infrastruktura

4c/ ze strategią województwa

Strategia Rozwoju Województwa Łódzkiego na lata 2007 - 2020
Cel główny: Wzrost ogólnego poziomu cywilizacyjnego województwa.

5. Instytucje i podmioty uczestniczące we wdrażaniu

Gmina Żychlin

6. Termin realizacji

2013

7. Miernik realizacji

.....

8. Przewidywane nakłady do poniesienia (pln)

700 000

VI. PLAN FINANSOWY NA LATA 2008–2013

Lp.	Nazwa zadania	Nakłady do poniesienia (w zł.)			Źródło finansowania
		Ogółem	Gmina	Środki zewnętrzne	
1.	Wykonanie badań źródeł geotermalnych w Żychlinie.	45 000	9 000	36 000	Budżet Gminy Fundusze UE
2.	Budowa sieci kanalizacji sanitarnej w ul. 1 Maja i wsi Pasieka.	1 800 000	300 000	1 500 000	Budżet Gminy Fundusze UE
3.	Zakup samochodu do wywozu odpadów stałych.	100 000	100 000	0	Budżet Gminy
4.	Budowa sali gimnastycznej przy Szkole Podstawowej w Grabowie	2 500 000	375 000	2 125 000	Budżet Gminy Fundusze UE
5.	Modernizacja stołówki szkolnej przy Szkole Podstawowej w Grabowie	120 000	120 000	0	Budżet Gminy
6.	Budowa boiska sportowego w Dobrzelinie.	400 000	60 000	340 000	Budżet Gminy Fundusze UE

7.	Likwidacja barier architektonicznych - etap 1.	30 000	30 000	0	Budżet Gminy
8.	Modernizacja budynku przy ul. Barlickiego na potrzeby MGOPS i filii PUP w Żychlinie.	500 000	500 000	0	Budżet Gminy
9.	Modernizacja Drogi we wsi Zagroby.	300 000	50 000	250 000	Budżet Gminy Fundusze UE
10.	Budowa parkingów - etap 1.	100 000	15 000	85 000	Budżet Gminy Fundusze UE
11.	Budowa systemu monitorowania - etap 1.	25 000	3 750	21 250	Budżet Gminy Fundusze UE
12.	Rewitalizacja starówki miejskiej - etap 1.	200 000	30 000	170 000	Budżet Gminy Fundusze UE
13.	Rewitalizacja terenów zielonych - etap 1.	40 000	6 000	34 000	Budżet Gminy Fundusze UE
14.	Budowa dróg i infrastruktury technicznej osiedla mieszkaniowego przy ul. Orłowskiego - etap 1.	950 000	950 000	0	Budżet Gminy

15.	Modernizacja stadionu miejskiego - etap 1.	100 000	15 000	85 000	Budżet Gminy Fundusze UE
16.	Budowa obiektów rekreacji dla dzieci i młodzieży - etap 1.	50 000	7 500	42 500	Budżet Gminy Fundusze UE
17.	Wykonanie dokumentacji technicznej dotyczącej źródeł geotermalnych w Żychlinie.	80 000	80 000	0	Budżet Gminy
18.	Budowa ścieżki ekologicznej - etap 1.	40 000	6 000	34 000	Budżet Gminy Fundusze UE
19.	Budowa sieci kanalizacji sanitarnej w północnej części miasta - etap 1.	1 250 000	187 500	1 062 500	Budżet Gminy Fundusze UE
20.	Budowa parkingów - etap 2.	100 000	15 000	85 000	Budżet Gminy Fundusze UE
21.	Modernizacja Stacji Uzdatniania Wody w Żychlinie.	1 500 000	225 000	1 275 000	Budżet Gminy Fundusze UE
22.	Rozbudowa miejskiego systemu sieci ciepłej - etap 1.	1 000 000	150 000	850 000	Budżet Gminy Fundusze UE

23.	Rewitalizacja terenów zielonych - etap 2.	20 000	20 000	0	Budżet Gminy
24.	Rewitalizacja starówki miejskiej - etap 2.	200 000	30 000	170 000	Budżet Gminy Fundusze UE
25.	Budowa systemu monitorowania - etap 2.	25 000	3 750	21 250	Budżet Gminy Fundusze UE
26.	Termorenowacja budynku Zespołu Szkół nr 1 w Żychlinie.	500 000	75 000	425 000	Budżet Gminy Fundusze UE
27.	Budowa boiska sportowego na Osiedlu Wyzwolenia w Żychlinie.	400 000	400 000	0	Budżet Gminy
28.	Likwidacja barier architektonicznych - etap 2.	30 000	30 000	0	Budżet Gminy
29.	Modernizacja budynku Miejsko - Gminnego Ośrodka Kultury, Sportu i Rekreacji w Żychlinie - etap 1.	250 000	37 500	212 500	Budżet Gminy Fundusze UE
30.	Modernizacja budynku Miejsko - Gminnej Biblioteki Publicznej w Żychlinie - etap 1.	250 000	37 500	212 500	Budżet Gminy Fundusze UE

31.	Modernizacja drogi w ul. Kilińskiego oraz drogi we wsi Janów Grzybowski.	615 000	100 000	515 000	Budżet Gminy Fundusze UE
32.	Wykupy gruntów w celu stworzenia gminnej strefy gospodarczej - etap 1.	200 000	200 000	0	Budżet Gminy
33.	Budowa dróg i infrastruktury technicznej osiedla mieszkaniowego przy ul. Orłowskiego - etap 2.	650 000	650 000	0	Budżet Gminy
34.	Zasilenie osiedla Orłowskiego ciepłem pozyskanym ze źródeł geotermalnych – etap 1.	250 000	37 500	212 500	Budżet Gminy Fundusze UE
35.	Budowa ścieżki ekologicznej - etap 2.	20 000	20 000	0	Budżet Gminy
36.	Budowa sieci kanalizacji sanitarnej w północnej części miasta - etap 2.	1 250 000	187 500	1 062 500	Budżet Gminy Fundusze UE
37.	Rozbudowa miejskiego systemu sieci ciepłej - etap 2.	500 000	75 000	425 000	Budżet Gminy Fundusze UE
38.	Budowa boiska sportowego z kortem tenisowym przy Szkole Podstawowej nr 2 w Żychlinie.	400 000	60 000	340 000	Budżet Gminy Fundusze UE

39.	Termorenowacja budynku Szkoły Podstawowej w Grabowie.	500 000	75 000	425 000	Budżet Gminy
40.	Budowa parkingów - etap 3.	100 000	15 000	85 000	Budżet Gminy Fundusze UE
41.	Rewitalizacja terenów zielonych - etap 3.	20 000	3 000	17 000	Budżet Gminy Fundusze UE
42.	Modernizacja stadionu miejskiego - etap 3.	500 000	75 000	425 000	Budżet Gminy Fundusze UE
43.	Rewitalizacja starówki miejskiej - etap 3.	200 000	30 000	170 000	Budżet Gminy Fundusze UE
44.	Budowa systemu monitorowania - etap 3.	25 000	3 750	21 250	Budżet Gminy Fundusze UE
45.	Likwidacja barier architektonicznych - etap 3.	30 000	30 000	0	Budżet Gminy
46.	Modernizacja budynku Miejsko - Gminnego Ośrodka Kultury, Sportu i Rekreacji w Żychlinie - etap 2.	150 000	22 500	127 500	Budżet Gminy Fundusze UE

47.	Modernizacja budynku Miejsko - Gminnej Biblioteki Publicznej w Żychlinie - etap 2.	80 000	80 000	0	Budżet Gminy
48.	Modernizacja drogi we wsi Chochołów.	1 050 000	157 500	892 500	Budżet Gminy Fundusze UE
49	Wykupy gruntów w celu stworzenia gminnej strefy gospodarczej - etap 2.	200 000	200 000	0	Budżet Gminy
50	Budowa dróg i infrastruktury technicznej osiedla mieszkaniowego przy ul. Orłowskiego - etap 3.	650 000	650 000	0	Budżet Gminy
51	Zasilenie osiedla Orłowskiego ciepłem pozyskanym ze źródeł geotermalnych – etap 2.	500 000	75 000	425 000	Budżet Gminy Fundusze UE
52	Budowa sieci kanalizacji sanitarnej w ul. 3 Maja i Pl. 29 listopada.	450 000	67 500	382 500	Budżet Gminy Fundusze UE
53	Rozbudowa miejskiego systemu sieci ciepłej - etap 3.	500 000	75 000	425 000	Budżet Gminy Fundusze UE
54	Likwidacja barier architektonicznych - etap 4.	30 000	30 000	0	Budżet Gminy

55	Modernizacja drogi we wsi Drzewoszki Wielkie.	840 000	126 000	714 000	Budżet Gminy Fundusze UE
56	Wykupy gruntów w celu stworzenia gminnej strefy gospodarczej - etap3.	200 000	200 000	0	Budżet Gminy
57	Budowa obiektów rekreacji dla dzieci i młodzieży - etap 2.	50 000	7 500	42 500	Budżet Gminy Fundusze UE
58	Budowa systemu monitorowania - etap 4.	25 000	3 750	21 250	Budżet Gminy Fundusze UE
59	Rewitalizacja starówki miejskiej - etap 4.	250 000	37 500	212 500	Budżet Gminy Fundusze UE
60	Modernizacja stadionu miejskiego - etap 3.	500 000	75 000	425 000	Budżet Gminy Fundusze UE
61	Rewitalizacja terenów zielonych - etap 4.	20 000	3 000	17 000	Budżet Gminy Fundusze UE
62	Budowa parkingów - etap 4.	100 000	15 000	85 000	Budżet Gminy Fundusze UE

63	Budowa dróg i infrastruktury technicznej osiedla mieszkaniowego przy ul. Orłowskiego - etap 4.	700 000	700 000	0	Budżet Gminy
64	Budowa dróg osiedlowych w ulicy Waryńskiego i Krasickiego	350 000	350 000	0	Budżet Gminy
65	Zasilenie osiedla Orłowskiego ciepłem pozyskanym ze źródeł geotermalnych – etap 3.	500 000	75 000	425 000	Budżet Gminy Fundusze UE
66	Budowa sieci kanalizacji sanitarnej we wsi Budzyń i Wola Popowa - etap 1.	1 500 000	225 000	1 275 000	Budżet Gminy Fundusze UE
67	Rozbudowa miejskiego systemu sieci ciepłej - etap 4.	500 000	75 000	425 000	Budżet Gminy Fundusze UE
68	Budowa obiektów rekreacji dla dzieci i młodzieży.	50 000	7 500	42 500	Budżet Gminy Fundusze UE
69	Budowa parkingów - etap 5.	50 000	7 500	42 500	Budżet Gminy Fundusze UE
70	Rewitalizacja starówki miejskiej - etap 5.	300 000	45 000	255 000	Budżet Gminy Fundusze UE

71	Rewitalizacja terenów zielonych - etap 5.	20 000	3 000	17 000	Budżet Gminy Fundusze UE
72	Budowa systemu monitorowania - etap 5.	25 000	3 750	21 250	Budżet Gminy Fundusze UE
73	Likwidacja barier architektonicznych - etap 5.	30 000	30 000	0	Budżet Gminy
74	Modernizacja drogi we wsi Orątki Górne.	280 000	42 000	238 000	Budżet Gminy Fundusze UE
75	Budowa dróg i infrastruktury technicznej osiedla mieszkaniowego przy ul. Orłowskiego - etap 5.	700 000	350 000	350 000	Budżet Gminy Fundusze UE
76	Opracowanie Miejscowego Planu Zagospodarowania Przestrzennego terenu osiedla Orłowskiego Północ - etap 1.	300 000	300 000	0	Budżet Gminy
77	Zasilenie osiedla Orłowskiego ciepłem pozyskanym ze źródeł geotermalnych – etap 4.	500 000	75 000	425 000	Budżet Gminy Fundusze UE
78	Budowa sieci kanalizacji sanitarnej we wsi Budzyń i Wola Popowa - etap 2.	1 500 000	225 000	1 275 000	Budżet Gminy Fundusze UE

79	Budowa obiektów rekreacji dla dzieci i młodzieży - etap 4.	50 000	7 500	42 500	Budżet Gminy Fundusze UE
80	Budowa systemu monitorowania - etap 6.	25 000	3 750	21 250	Budżet Gminy Fundusze UE
81	Rewitalizacja starówki - etap 6.	300 000	45 000	255 000	Budżet Gminy Fundusze UE
82	Rewitalizacja terenów zielonych - etap 6.	20 000	3 000	17 000	Budżet Gminy Fundusze UE
83	Rozbudowa miejskiego systemu sieci ciepłej - etap 5.	500 000	75 000	425 000	Budżet Gminy Fundusze UE
84	Likwidacja barier architektonicznych - etap 6.	30 000	30 000	0	Budżet Gminy
85	Opracowanie Miejscowego Planu Zagospodarowania Przestrzennego terenu osiedla Orłowskiego Północ - etap 2.	300 000	300 000	0	Budżet Gminy
86	Opracowanie Miejscowego Planu Zagospodarowania Przestrzennego terenu osiedla Orłowskiego Północ - infrastruktura.	700 000	700 000	0	Budżet Gminy

87	Budowa drogi łączącej ul. Kilińskiego i ul. Traugutta.	700 000	105 000	595 000	Budżet Gminy Fundusze UE
----	--	---------	---------	---------	-----------------------------

VII. SYSTEM WDRAŻANIA

W celu opiniowania a następnie wprowadzenia w życie i monitorowania Planu Rozwoju Lokalnego Gminy Żychlin Burmistrz Gminy Żychlin powoła zespół zadaniowy ds. realizacji Rozwoju Lokalnego

Do zadań zespołu należeć będzie:

1. Przygotowanie aktualizacji planu rozwoju lokalnego dla gminy Żychlin.
2. Zapewnienie jednolitości i zgodności pomiędzy planem rozwoju lokalnego a polityką przestrzenną (Plan Zagospodarowania Przestrzennego) i polityką finansową (budżet gminy).
3. Koordynacja działań zmierzających do realizacji planu rozwoju.
4. Kontrola na koniec każdego kwartału terminów i stanu realizacji planu rozwoju.
5. Nadzór nad wyznaczonymi dla konkretnych projektów osobami.
6. Weryfikowanie i modyfikacja działań zmierzających do realizacji celów strategicznych.

Ponadto w celu realizacji planu rozwoju, wszyscy pracownicy urzędu gminy i osoby współpracujące zostali zobowiązane do:

1. Zapoznania się z planem rozwoju lokalnego.
2. Wykonywania zadań wynikających z planu rozwoju.
3. Zaangażowania niezbędnych sił i środków w ramach posiadanych kompetencji.
4. Przestrzegania terminów określonych w planie rozwoju.
5. Współpracy z zespołem ds. realizacji planu rozwoju.

Jednocześnie dla każdego realizowanego projektu (zadania) zostanie wyznaczona osoba pełniąca rolę Lidera Projektu, której zadaniem będzie:

1. Koordynacja działań w ramach projektu.
2. Bieżąca kontrola postępu prac.
3. Kontrola wykorzystania zasobów.
4. Eliminowanie skutków zakłóceń wywołujących odchylenia pomiędzy zaplanowanym a rzeczywistym przebiegiem projektu.
5. Przygotowanie kwartalnych sprawozdań i raportów z przebiegu realizacji projektu.
6. Przygotowanie raportu końcowego.

Liderzy Projektów współpracują bezpośrednio z Przewodniczącym Zespołu Zadaniowego ds. Rozwoju Lokalnego.

VIII. SPOSOBY MONITOROWANIA, OCENY I KOMUNIKACJI SPOŁECZNEJ

System monitorowania planu rozwoju lokalnego

Wdrażanie każdego Planu Rozwoju wymaga prowadzenia ciągłego monitoringu osiągnięcia postawionych celów. Zaniechanie kontroli realizacji planu może skutkować spadkiem skuteczności i efektywności procesu wdrażania.

Plan Rozwoju Lokalnego Gminy Żychlin będzie monitorowany przez powołany do tego celu przez Burmistrza Zespół Zadaniowy ds. Rozwoju Lokalnego.

Sposoby oceny planu rozwoju lokalnego

Ocena Planu będzie odbywać się systematycznie na posiedzeniach zespołu ds. Rozwoju Lokalnego, który będzie przedstawiał informacje Radzie Miejskiej.

Podstawą oceny będą terminy i mierniki zawarte przy każdym z zadań. Zestaw mierników pozwala na zweryfikowanie czy dane zadanie zostało wykonane w założonym terminie. Osiągnięcie w założonym terminie przyjętych mierników oznaczać będzie osiągnięcie wyznaczonych zadań, a te z kolei oznaczać będą osiągnięcie przyjętych działań i celów.

Sposoby inicjowania współpracy pomiędzy sektorem publicznym, prywatnym i organizacjami pozarządowymi

Warunkami, jakie musi spełnić Plan Rozwoju Lokalnego, aby mógł sprawnie funkcjonować jest stworzenie możliwości udziału wszystkich partnerów społecznych w jego realizacji. Wiąże się to ściśle z: wykorzystaniem potencjału organizacji i społeczności lokalnej poprzez skoordynowanie działań w ramach jednego, spójnego projektu akceptowanego i wspieranego przez wszystkich uczestników; optymalne wykorzystanie kompetencji i zasobów będących w dyspozycji gminy, organizacji pozarządowych oraz przedsiębiorstw; innowacyjność proponowanych rozwiązań, wyrażająca się zastosowaniem nowych podejść do problemów związanych z rozwojem lokalnym; istnienie grupy lokalnych liderów.

Punktem wyjścia opracowania systemu włączenia partnerów społecznych na rzecz realizacji Planu Rozwoju Lokalnego Gminy będzie powołanie grupy roboczej (komitet techniczny), która ma za zadanie opracowanie aktualizacji dokumentu. Grupa ta powołana zostanie przez Burmistrza. Do zadań Komitetu Technicznego należeć będzie czuwanie nad przestrzeganiem spójności każdego projektu w odniesieniu do kierunków strategicznych i przyjętego planu działań; śledzenie realizacji i ocenianie każdego etap wdrażania przyjętego planu działań; proponowanie rocznych programów działań; wnioskowanie o zmiany w bieżącym funkcjonowaniu Planu, udzielanie aprobaty dla nowych działań

podejmowanych w ramach rozwoju lokalnego, przedstawianie Radzie Miejskiej zmian w działaniach podejmowanych w ramach Planu oraz przedkładanie planów nowych działań.

Public Relations planu rozwoju lokalnego

Plan Rozwoju Gminy Żychlin posiada duże znaczenie dla mieszkańców i władz gminy. Dlatego też proces wdrażania powinien być procesem publicznym. Szeroka akcja informacyjna władz gminy jest jednym z podstawowych gwarantów jego skutecznego wdrażania.

Public Relations (PR) określa się jako planowane i ciągłe wysiłki mające na celu stanowienie i utrzymanie wzajemnego zrozumienia między daną organizacją a społeczeństwem. Działania gminy w zakresie PR są prezentowaniem całej działalności gminy związanej z wdrażaniem Planu Rozwoju Lokalnego i wszystkich jego funkcji w procesie zaspokajania potrzeb społecznych. Jest to koncepcja zmniejszania dystansu w stosunkach między gminą a mieszkańcami.

Zadania PR dla Planu Rozwoju Lokalnego są różne w zależności od grup, do których są skierowane. Polegają one na:

1. w stosunku do pracowników Urzędu Gminy: kreowanie postaw zadowolenia z pracy i realizowanych zadań;
2. w stosunku do mieszkańców: upowszechnianiu informacji o perspektywach działania gminy, zmianach w zarządzaniu, koniecznych nakładach finansowych; informowanie o celach i perspektywach gminy, o jej akcjach na rzecz najbliższego otoczenia.

SPIS TABEL

- Tabela nr 1. Struktura powierzchni gminy Żychlin
- Tabela nr 2. Wykaz miejscowości gminy Żychlin i liczba mieszkańców
- Tabela nr 3. Drogi wojewódzkie na obszarze gminy Żychlin
- Tabela nr 4. Drogi powiatowe na obszarze gminy Żychlin
- Tabela nr 5. Drogi gminne na obszarze gminy Żychlin
- Tabela nr 6. Struktura wielkości gospodarstw w gminie Żychlin
- Tabela nr 7. Powierzchnia zasiewów gminie Żychlin
- Tabela nr 8. Struktura hodowli zwierząt w gminie Żychlin
- Tabela nr 9. Wielkość populacji w gminie Żychlin z uwzględnieniem miasta i obszaru wiejskiego
- Tabela 10. Liczba ludności w gminie Żychlin
- Tabela nr 11. Struktura wiekowa ludności gminy Żychlin z uwzględnieniem płci
- Tabela nr 12. Grupy społeczno – ekonomiczne ludności w gminie Żychlin.
- Tabela nr 13. Wykształcenie ludności w gminie Żychlin
- Tabela nr 13. Dynamika bezrobocia w gminie Żychlin
- Tabela nr 14. Oświata w gminie Żychlin
- Tabela nr 15. Liczba uczniów na terenie gminy Żychlin
- Tabela nr 16. Szkolnictwo ponadgimnazjalne na terenie gminy Żychlin.
- Tabela nr 17. Szkoły ponadgimnazjalne na terenie gminy Żychlin prowadzone przez powiat

SPIS WYKRESÓW

- Wykres nr 1. Struktura agrarna gospodarstw w gminie Żychlin
- Wykres nr 2. Liczba ludności w gminie Żychlin w latach 1995 – 2005
- Wykres nr 3. Ruch naturalny ludności w gminie Żychlin w latach 1995 – 2005
- Wykres nr 4. Wykształcenie ludności w gminie Żychlin
- Wykres nr 5. Liczba bezrobotnych w gminie Żychlin w latach 2004 – 2007
- Wykres nr 6. Uczestnicy ankiety wg płci
- Wykres nr 7. Uczestnicy ankiety wg wieku
- Wykres nr 8. Uczestnicy ankiety wg miejsca zamieszkania
- Wykres nr 9. Uczestnicy ankiety wg środowiska, które reprezentują.
- Wykres nr 10. Jak Pan/Pani ocenia aktualną sytuację w gminie w zakresie infrastruktury drogowej?
- Wykres nr 11. Jak Pan/Pani ocenia aktualną sytuację w gminie w zakresie infrastruktury wodociągowej?
- Wykres nr 12. Jak Pan/Pani ocenia aktualną sytuację w gminie w zakresie infrastruktury kanalizacyjnej?
- Wykres nr 13. Jak Pan/Pani ocenia aktualną sytuację w gminie w zakresie infrastruktury dotyczącej usuwania odpadów stałych?
- Wykres nr 14. Jak Pan/Pani ocenia aktualną sytuację w gminie w zakresie funkcjonowania gminnego systemu pomocy społecznej?
- Wykres nr 15. Jak Pan/Pani ocenia aktualną sytuację w gminie w zakresie stanu bezpieczeństwa w gminie?
- Wykres nr 16. Jak Pan/Pani ocenia aktualną sytuację w gminie w zakresie stanu oświaty w gminie?
- Wykres nr 17. Jak Pan/Pani ocenia aktualną sytuację w gminie w zakresie stanu podstawowej opieki zdrowotnej?
- Wykres nr 18. Jak Pan/Pani ocenia aktualną sytuację w gminie w zakresie dostępności do szeroko rozumianej kultury?
- Wykres nr 19. Jak Pan/Pani ocenia aktualną sytuację w gminie w zakresie dostępności i możliwości uprawiania sportu?
- Wykres nr 20. Jak Pan/Pani ocenia aktualną sytuację w gminie w zakresie pracy władz samorządowych?
- Wykres nr 21. Jak Pan/Pani ocenia aktualną sytuację w gminie w zakresie gospodarki rolnej?
- Wykres nr 22. Jak Pan/Pani ocenia aktualną sytuację w gminie w zakresie produkcji i usług?

Wykres nr 23. Jak Pan/Pani ocenia aktualną sytuację w gminie w zakresie możliwości lokowania nowych inwestycji?

Wykres nr 24. Jak Pan/Pani ocenia aktualną sytuację w gminie w zakresie perspektyw dla młodych ludzi?

Wykres nr 25. Jak Pan/Pani ocenia aktualną sytuację w gminie w zakresie możliwości rozwoju lokalnych przedsiębiorstw?

Wykres nr 26. Jak Pan/Pani ocenia aktualną sytuację w gminie w zakresie możliwości samorealizowania się mieszkańców?

UZASADNIENIE
DO UCHWAŁY NR XVIII/94/08
RADY MIEJSKIEJ W ŻYCHLINIE
z dnia 30 stycznia 2008 r.

Plan Rozwoju Lokalnego jest jednym z dokumentów umożliwiających ubieganie się gminy lub innej jednostki organizacyjnej, której zadania wpisane są do „programu” o środki zewnętrzne, w tym pochodzące z UE na realizację poszczególnych zadań.

Dokument ten stanowi uzupełnienie Strategii Rozwoju Gminy Żychlin jako dokument koncepcyjny służący perspektywicznym działaniom samorządu na lata 2008-2013.